

FREIZEIT- TIPPS

MYTHOS
SCHWÄBISCHE
ALB

Landkreis
Reutlingen



Ein Stück
Schwäbische
Alb!



hoch gehen um runter zu kommen

Premiumwandern im und um das
Biosphärengebiet Schwäbische Alb.

Konzeption und Gestaltung: buert | Homedee / dm
Bildnachweis: Steffen Steinhäuser



www.hochgehberge.de

Ein Stück
Schwäbische
Alb!

Tress
Traditionelle
Nachtbrotbackerei

Zwiefalter
Klosterbräu

Mittlere Schwäbische Alb Freizeittipps

Inklusive

- › **Mythos-Tipps**
- › **Regionale Produkte**
- › **Kulturhighlights**
- › **Übersichtskarte im Klapper**

Herausgeber:

Mythos Schwäbische Alb Tourismusgemeinschaft
Bismarckstraße 21, 72574 Bad Urach, Telefon 07125 150 600
info@mythos-alb.de, www.mythos-alb.de

Titelbild: Bummeln in Münsingen ©Steffen Steinhäuser

- 6 Wissenswertes
Allgemeine Informationen
zur Region



- 32 UNESCO
Biosphärengebiet //
Geopark // Infozentren



- 42 Wandern und
Radfahren
Tourenvorschläge mit Karten //
Zertifizierte Wanderwege //
Bewirtschaftete Hütten



- 62 Familie
Familienfreundliche Urlaubsorte //
Restaurants // Unterkünfte //
Tourenvorschlag



- 70 Barrierearm
Vorschlag barrierearmer Ausflug //
Barrierefreie Angebote



- 76 Sehenswertes
und Kultur
Aussichtstürme // Burgen, Burgruinen
// Führungen // Höhlen // Kirchen //
Museen // Wasserfälle // u.v.m.



- 112 Gesundheit
und Wellness
Heilbad // Kneippanlagen



- 116 Regionales
Regionale Besonderheiten
und Produkte



- 136 Veranstaltungen



- 140 Shopping
Bad Urach // Metzingen //
Reutlingen



- 146 Aktivitäten
Bäder // Bobbahnen // Golf //
Klettern // Lehr- und Erlebnispfade
// Tiergehege // u.v.m.



- 176 Übernachten



› Mythos Schwäbische Alb	8
› Auszeichnungen	10
› Unsere Informationsbroschüren	12
› Anreise	14
› Bahn, Bus, Sonderzugfahrten	14
› Online	18
› AlbCard – Gästekarte Schwäbische Alb	20
› Städte und Gemeinden	22
› Reisevetter	30
› Stromtankstellen	30
› Tagungen	31

WISSENS- WERTES

Mythos Schwäbische Alb Mittendrin. Echt Alb.

Gelegen zwischen Stuttgart und dem Bodensee, bietet der Landkreis Reutlingen in der Region der Mittleren Schwäbischen Alb traumhafte Natur und lebendige Städte für einen abwechslungsreichen Urlaub.

Die Region ist von der UNESCO mit den zwei Prädikaten Biosphärenreservat und Global Geopark ausgezeichnet. Das macht sie besonders.

Ein Großteil des Landkreises Reutlingen liegt im Biosphärengebiet Schwäbische Alb. Das Biosphärengebiet bietet Gästen ein nachhaltiges Urlaubserlebnis an. Als Partner des Biosphärengebiets anerkannte

Unterkünfte, Gaststätten, Hersteller von regionalen Produkten, Erlebniszentren und Natur- und Landschaftsführer freuen sich darauf, Ihnen die Schönheit und Besonderheit des Gebietes näher zu bringen.

Sportlich ambitionierte Gäste finden ihre Herausforderung auf ausgezeichneten Rad- und Wandertouren entlang des Albtraufs. Wer oben ist, wird mit fantastischen Ausblicken belohnt. Wer's gemütlich mag, steigt aufs Bike. Das Schloss Lichtenstein sowie zahlreiche Burgen und Burgruinen, Museen und kulturelle Veranstaltungen ziehen kulturell interessierte Gäste in Ihren Bann.

Moderne Architektur und jede Menge Shoppingerlebnis finden Sie in der Outletcity Metzingen. Reutlingen, Bad Urach und Münsingen laden mit lebendiger Innenstadt zum Bummeln und Genießen ein.

Attraktive Freibäder sowie weitere Freizeitangebote wie Sommerrodeln, Disc Golf oder Golfspielen

sorgen für Freizeitvergnügen für Groß und Klein.

Auf einer Fahrt mit einem Ballon, einer Kutsche oder einem historischen Dampfbus lässt sich die Gegend auf ganz besondere Art und Weise kennenlernen.

Auch unter der Erde gibt es vieles zu entdecken. Die Schwäbische Alb ist UNESCO Global Geopark. Sie vereint eine unvergleichliche Vielfalt an geologischen Besonderheiten: Vulkane, Meteorkrater, bedeutende Fossilienfundstätten, Höhlen, Karstquellen und versteinerte Meeresriffe.



Auszeichnungen

Die Mittlere Schwäbische Alb – eine Region die es in sich hat

2016 Deutschlands schönster Wanderweg Wasserfallsteig Bad Urach

Der Premiumwanderweg wurde von einer Expertenjury des »Wandermagazins« nominiert und vom Publikum zum schönsten Wanderweg Deutschlands gewählt. (Seite 45)



2016/17 Deutschlands Nachhaltigste Tourismusdestination – Biosphärengebiet

Schwäbische Alb

Die Expertenjury bewertete die Bewerberdestinationen nach 40 ökologischen, ökonomischen, sozialen und managementbezogenen Nachhaltigkeitskriterien.



2019 Deutschlands Naturwunder 2019 Großes Lautertal

Unter dem Motto »wilde Bäche und Flüsse« stimmten fast 6.000 Naturfreunde für einen der 12 Kandidaten aus den Nationalen Naturlandschaften ab. Die Große Lauter gewann die Publikumswahl und wurde somit zu Deutschlands Naturwunder 2019 gewählt.

2019 Outdoor Award TMBW/Publikumspreis Mobilitätszentrum Münsingen

Die navigationsgeführten E-Bike-Touren wurden auf der weltgrößten Tourismusmesse CMT ausgezeichnet. Dieser Preis ehrt innovative Projekte und Angebote im Outdoor-Bereich aus Baden-Württemberg.



2020 Outdoor Award TMBW/Jurypreis »Geführte Höhlentour Falkensteiner Höhle«

Es werden besondere Naturerlebnisse und herausragende touristische Angebote ausgezeichnet. Die Fachjury verlieh diesen Preis Mythos Schwäbische Alb und Cojote Outdoor Events (Seite 88).



2020 Weinsüden/Weinort – Metzingen

Das neue Gütesiegel der TMBW ehrt Städte und Gemeinden, die einen historischen Weinbezug und eine Vielzahl an weintouristischen Angeboten bieten. www.metzingen.de/weinsueden



2021 + 2022 + 2024 Focus Deutschlands Top Kurorte – Bad Urach

Laut einer Studie des Nachrichtenmagazins Focus gehört Bad Urach gleich zwei Jahre hintereinander zu den Top-Kurorten Deutschlands. Das Heilbad überzeugt mit medizinischer Kompetenz in Kombination mit guter Infrastruktur und abwechslungsreichen Freizeitangeboten.

2022 Familien-Ferien

Unsere Familienfreundlichkeit wurde mehrmals in den Bereichen Gastgeber, Urlaubsorte und Sehenswürdigkeiten ausgezeichnet (mehr ab Seite 66).



Unsere Informationsbroschüren

Die folgenden Produkte erhalten Sie kostenlos (ausgenommen »Rad- und Wanderkarte Mittlere Schwäbische Alb«) unter Telefon 07125 150 600, info@mythos-alb.de, www.mythos-alb.de/broschueren sowie in allen Tourist-Informationen und Rathäusern der Mittleren Schwäbischen Alb.

Die »Rad- und Wanderkarte Mittlere Schwäbische Alb« erhalten Sie für eine Schutzgebühr von 8,90 Euro ebenfalls an den oben genannten Stellen sowie im regionalen Buchhandel.

- 1 **www.mythos-alb.de**
siehe Seite 18
- 2 **Mythos Schwäbische Alb App**
siehe Seite 18
- 3 **Mittendrin echt Alb**
lernen Sie uns kennen
- 4 **Freizeittipps**
- 5 **Großes Lautertal**
siehe Seite 54
- 6 **Radfahren**
siehe Seite 54
- 7 **Wandern**
siehe Seiten 50, 169
- 8 **Rad- und Wanderkarte Mittlere Schwäbische Alb** (8,90 Euro)
siehe Seiten 50, 54

Folgen Sie uns auf Social Media:

-  Mythos Schwäbische Alb Tourismusgemeinschaft
-  @mythosalb
-  @MythosAlb



Die Mittlere Schwäbische Alb zwischen Stuttgart und Bodensee

Informationen zur Anreise unter www.mythos-alb.de/anreise
Eine detaillierte Karte des Mythos-Gebietes finden Sie im Klapper an der Rückseite.



Bahn, Bus, Sonderzugfahrten

Die AlbCard wird im Gebiet der Schwäbischen Alb als ÖPNV-Ticket anerkannt. Busse und Bahnen (ausgenommen bei Sonderzugfahrten) können während des Aufenthalts kostenfrei genutzt werden.

Weitere Informationen unter www.albcard.de/freiefahrt

Elektronische Fahrplanauskunft EFA

Liefert passende, aktuelle Fahrpläne des Nah- und Fernverkehrs für Bus und Bahn.

Info: www.efa-bw.de

Verkehrsverbund naldo (Neckar-Alb-Donau)

Aktuelle Fahrpläne, Fahrscheine und Freizeittipps.

Info: www.naldo.de

Möglichkeiten zur Fahrradmitnahme

Freizeitverkehr in der Sommersaison an Sonn- und Feiertagen vom 1. Mai bis zum 3. Sonntag im Oktober. Die einzelnen Angebote im Bus- und Zugverkehr sind bestmöglich miteinander verknüpft. Bitte beachten Sie die Hinweise in den Fahrplänen. Die Fahrradmitnahme ist im Freizeitverkehr kostenlos. Pro Person darf nur ein Fahrrad mitgenommen werden. Gruppen mit sechs oder mehr Fahrrädern sind bei den Verkehrsunternehmen anzumelden, Telefonnummern siehe Linienfahrpläne (www.naldo.de/fahrplan/minifahrplaene).

Eine zusammenfassende Darstellung der Mitnahmemöglichkeiten von Fahrrädern in Bussen und Bahnen im Gebiet des Verkehrsverbundes naldo finden Sie in der Broschüre »Das naldo Freizeit-Netz: Fahrpläne, Tarife, Infos« unter www.naldo.de oder www.kreis-reutlingen.de/freizeitverkehr

Angebote zur Fahrradmitnahme im Bus

Vom 1. Mai bis zum 3. Sonntag im Oktober

Biosphärenbus Schwäbische Alb (Linie Nr. 298)

Münsinger Bahnhof–Trailfinger
Säge–ehemaliger Truppenübungsplatz (mit Weg nach Gruorn)–
Biosphärenzentrum–Hopfenburg.
Radanhänger mit 15 Plätzen.



Rad-Wanderbus Lautertal (Linie Nr. 297)

(Bad Urach–)Münsingen–Lautertal–Hayingen–Munderkingen,
Radanhänger mit 15 Plätzen.

Sonnenalbexpress (Linie Nr. 555)

(Reutlingen–)Gönningen–Sonnenbühl–Engstingen,
Radanhänger mit 15 Plätzen.
Nähere Informationen unter
www.kreis-reutlingen.de/freizeitverkehr

Rad-Wander-Busse der RAB

(Linien Nr. 260, 7606 und 7635)
Bad Urach–Münsingen, Reutlingen–Engstingen–Münsingen,
Reutlingen–Engstingen–Zwiefalten–Riedlingen, Reutlingen–Schloss
Lichtenstein–Erpfringen, teilweise mit Radanhänger mit 20 Plätzen.

SWEG – Hohenzollerische Landesbahn (Linie Nr. 400)

Reutlingen–Engstingen–Bärenhöhle–Alb-Gold–Trochtelfingen–
Gammertingen, 6 Plätze für Fahrräder im Bus.

Rad-Wander-Bus Laichinger Alb (Linie Nr. 369)

Blaubeuren–Laichingen–Feldstetten–Blaubeuren, Radanhänger
mit 15 Plätzen.

Schnellbuslinie X2 Bad Urach–Münsingen

Die neue Schnellbuslinie X2 verbindet Münsingen mit der Ermstalbahn in Bad Urach. Der Fahrplan ist auf die Bahnanschlüsse abgestimmt.

Info: www.kreis-reutlingen.de/Bus-Info/albexpress

Schnellbuslinie X3 eXpresso

Schnellbuslinie eXpresso von Pfullingen über Reutlingen, Rommelsbach, Oferdingen, Pliezhausen, Gniebel und Bernhausen bis zum Stuttgarter Flughafen oder zur Neuen Messe mit ganzjähriger Fahrradmitnahme. Der Fahrplan ist auf die Anschlüsse von Bussen und Bahnen in Bernhausen und am Flughafen abgestimmt und bietet so neben Fluggästen auch Pendlern, Berufstätigen im Filderraum und Studenten in Stuttgart eine günstige Alternative.

Info: www.kreis-reutlingen.de/expresso

Angebote zur Fahrradmitnahme im Zug

Auf allen Zugstrecken im naldo können montags bis freitags vor 6.00 Uhr und nach 9.00 Uhr sowie samstags, sonn- und feiertags gantztägig Fahrräder kostenlos mitgenommen werden. Ganzjährig bestehen Angebote zur Fahrradmitnahme auf der Neckar-Alb-Bahn, der Ermstalbahn und der Schwäbischen Alb-Bahn.

Zusätzlich in der Sommersaison:



Schwäbische Alb-Bahn

Gammertingen–Kleingstingen–Gomadingen–Münsingen–Schelklingen. Montag bis Sonntag ganzjährig.

Schwäbische Alb-Bahn

Eine Fahrt mit der Schwäbischen Alb-Bahn direkt ins Herz des Biosphärengebiets ist zu allen Jahreszeiten ein ganz besonderes Erlebnis: Für Natur- und Kulturfreunde, für Wanderer und Radfahrer, für Einzelreisende, Familien und Gruppen. Kurzum: Für alle, die die Schönheiten und Vorzüge der Alb genießen wollen.


Die Bahnstrecke führt vorbei an den albtypischen Wacholderheiden, Streuobstwiesen und gemütlichen Albdörfern durch das wildromantische Schmiechtal direkt von Schelklingen über Münsingen, Gomadingen, Engstingen und Trochtelfingen nach Gammertingen. Einzelne Züge bilden sogar eine umsteigefreie Direktverbindung von und nach Ulm Hauptbahnhof.

Die Schwäbische Alb-Bahn verkehrt – ob Werktag oder Wochenende, ob Sommer oder Winter – an 365 Tagen im Jahr auf der Strecke. Zum Einsatz kommt eine moderne Fahrzeugflotte der Baureihe NE 81, im Freizeitverkehr teilweise ergänzt durch historische MAN-Schienenbusse.

Die Fahrradbeförderung ist in allen SAB-Zügen selbstverständlich **kostenlos** möglich. Während der Sommersaison bietet ein Fahrradwagen mit Ladeschaffner zusätzliche Kapazitäten. Ergänzt wird dieser Regelverkehr durch **Dampf- und Nostalgiefahrten**, die über das ganze Jahr verteilt eine besondere Anziehungskraft ausüben.

Schalteröffnung Bahnhof Münsingen:

Ganzjährig Mo.–Fr. 8.30–14.00 Uhr; im Sommer zusätzlich Sa. 8.30–14.00 Uhr, So. und Feiertage 10.00–17.30 Uhr.

Info: Fahrplan und weitere Serviceangebote: Telefon 0800 444 7673 (kostenfrei), reisedienst@alb-bahn.com, www.alb-bahn.com, 



Die Alb zu jeder Jahreszeit – mit der SAB!





Ulm - Schelklingen - Münsingen - Engstingen - Gammertingen | Ulm - Amstetten - Gerstetten

www.alb-bahn.com | Tel. 0800 4447673

Regelverkehr | Dampfzug- & Eventfahrten | DB-Reiseagentur für In- und Ausland


Schwäbische Alb-Bahn
Joint for

MoBilität für Baden-Württemberg

Mythos Schwäbische Alb im Internet

Besuchen Sie uns im Internet und finden Sie Informationen rund um Freizeitvergnügen, Aktivitäten, Gastgeber, Veranstaltungen und vieles mehr.

www.mythos-alb.de

Mythos Schwäbische Alb App

Traumtouren für die Hosentasche. Unsere kostenlose App bietet Ihnen eine umfangreiche Datenbank mit über 400 Routenvorschlägen (Radfahren, Wandern, Reiten, Langlaufen, Bummeln). Außerdem finden Sie Informationen zu Restaurants, Übernachtungsmöglichkeiten und regionalen Highlights.

Info: Kostenlos erhältlich für Apple iOS und Android



Android




Apple iOS

Alles Wissenswerte
im Web oder in der kostenlosen App


Facebook

Auf unserem Facebook-Account finden Sie die aktuellsten Neuigkeiten, Veranstaltungen und Tipps, klicken Sie einfach »gefällt mir«.

 Mythos Schwäbische Alb
Tourismusgemeinschaft

Instagram

Unser Instagram-Account bietet Ihnen stimmungsvolle Bilder von der Mittleren Schwäbischen Alb und Tipps für das Freizeitvergnügen.

 @mythosalb

YouTube

Videos zur Region finden Sie in unserem YouTube-Kanal:

 www.youtube.com/MythosAlb

Weitere interessante Informationen

www.schwaebischealb.de

www.albcard.de

www.biosphaerengebiet-alb.de

www.geopark-alb.de

www.streuobstparadies.de

facebook



YouTube



AlbCard

Stellen Sie sich vor, Sie beginnen Ihren Urlaub und Ihr Gastgeber schenkt Ihnen bei der Anmeldung den Schlüssel zum echten Alb-Glück: kostenfreie Nutzung des öffentlichen Nahverkehrs, sowie kostenfreier Eintritt bei sämtlichen Top-Attraktionen, wie beispielsweise Schloss Lichtenstein, AlbThermen, Bären- und Nebelhöhle oder Haupt- und Landgestüt Marbach (die teilnehmenden Attraktionen sind in dieser Broschüre mit dem AlbCard-Logo gekennzeichnet).
Zu schön, um wahr zu sein?



ÖPNV

- › Kostenfreie Nutzung des ÖPNV
- › GRATIS Eintritt & Erlebnisse bei 170 Attraktionen



Bäder



Museen



Schloss Lichtenstein



Naturtheater

Auf der Schwäbischen Alb wird Ihnen mit der AlbCard dieser Gästeraum erfüllt.

Mehr als 160 Gastgeber im Bereich der gesamten Schwäbischen Alb beteiligen sich bereits an der Gästekarte. Sofern Sie Ihren Aufenthalt bei einem der AlbCard-Gastgeber buchen, wird Ihnen die AlbCard automatisch beim Check-In ausgehändigt oder auf Wunsch direkt auf Ihr Smartphone übertragen. Die AlbCard ist während allen Aufenthaltstagen, sowie zusätzlich am An- ODER Abreisetag gültig. Sie können jede der über 170 enthaltenen Attraktionen einmal während Ihres Aufenthalts nutzen. Es ist möglich mehrere der enthaltenen Leistungen am selben Tag in Anspruch zu nehmen. Zudem wird die AlbCard im Gebiet der Schwäbischen Alb als ÖPNV-Ticket anerkannt.

Weitere Informationen unter www.albcard.de

Gastgeber

Unsere **AlbCard-Gastgeber** der Mittleren Schwäbischen Alb und weitere Unterkünfte finden Sie unter www.mythos-alb.de/gastgeber









Städte und Gemeinden

Bad Urach

Luftkurort, Heilbad, historische Innenstadt mit Fachwerkgebäuden aus dem 15. und 16. Jahrhundert, Marktplatz mit Fachwerkrahus (1562) und spätgotischem Brunnen, Stiftskirche St. Amandus, Mönchshof (ehem. Chorherrenstift), Residenzschloss, Spitalbezirk, Webervorstadt (Ende 16. Jahrhundert), Thermal-Mineralbad AlbThermen. UNESCO-Biosphärenreservat Schwäbische Alb, Premiumwanderwege Grafensteige, historische Stadtrundwege, Kindererlebniszentrum Entdeckerwelt, Wasserfälle, Ruinen Hohenurach und Hohenwittlingen, Höhenfreibad.



Tourist-Information im Kurgebiet   Bei den Thermen 4, 72574 Bad Urach, Telefon 07125 9432-0, www.badurach-tourismus.de,  

Tourist-Information in der Entdeckerwelt   Bismarckstraße 21, 72574 Bad Urach, Telefon 07125 9432-30, www.badurach-entdeckerwelt.de

Bad Urach App


Digitaler Wanderführer mit Touren rund um Bad Urach. Kostenfrei erhältlich bei »App Store« und »Google Play«



Dettingen an der Erms

Ortskern mit historischem Rathaus »Schlössle« und Fachwerkhäusern. Neugotische Stiftskirche (ehem. St. Pankreatius und Hippolyt) mit spätgotischem Chor, Streuobstwiesen, Vulkankegel »Calverbühl«, Kirschenweg und Kirschenheimat, botanische Gärten beim EBK-Kloster, orthistorischer Rundgang.



Info: Gemeindeverwaltung, Rathausplatz 1, 72581 Dettingen an der Erms, Telefon 07123 7207-0, www.dettingen-erms.de, 

Engstingen

Barocke katholische Kirche St. Martin im Ortsteil Großengstingen (erbaut 1719 von Franz Beer), Marienkirche in Kohlsetten mit spätmittelalterlichen Fresken und Friedhofsmauer, Blasiuskirche in Kleinengstingen und Mineralquelle Sauerbrunnen. www.st-martin-engstingen.de

Info: Gemeindeverwaltung, Kirchstraße 6, 72829 Engstingen, Telefon 07129 9399-24, www.engstingen.de

Eningen unter Achalm

Info: Gemeindeverwaltung, Rathausplatz 1+2, 72800 Eningen unter Achalm, Telefon 07121 892-1270, www.eningen.de

Erkenbrechtsweiler

Neben kurzen Wegen zu spannenden Aussichtsfelsen, bedeutenden Zeugen historischer Anlagen der Kelten, besticht der Ort durch seine Gastlichkeit. Im Winter zusätzlich durch zahlreiche Wege für Schneespaziergänge und gespurte Loipen. Am kulturhistorisch bedeutsamen Heidengraben gelegen, ist die Gemeinde Teil der Region am Heidengraben.



Info: Gemeindeverwaltung Erkenbrechtsweiler, Uracher Straße 2, 73268 Erkenbrechtsweiler, Telefon 07026 95051-10, www.erkenbrechtsweiler.de

Info: Erlebnisfeld Heidengraben

Gehen Sie den Kelten auf die Spur!

Die drei Albgemeinden Grabenstetten, Hülben und Erkenbrechtsweiler beheimaten auf ihren Gemarkungen den kulturhistorisch bedeutsamen Heidengraben, der als größte keltische Siedlung Mitteleuropas gilt. Dieses kulturelle Erbe soll sicht- und erlebbar werden mit dem Erlebnisfeld Heidengraben.

Mit verschiedenen Aktivitäten kann am Heidengraben den Kelten auf die Spur gegangen werden. Im Heidengrabenzentrum (Eröffnung Juni 2024) können die Besucherinnen und Besucher in Form eines multimedialen Highlights in das Leben der Kelten auf der Vorderen Alb eintauchen.

Wer den Heidengraben gerne in der Natur entdecken möchte, kann dies über den 6 km langen Kelten-Erlebnis-Pfad tun. Dieser führt mit Hilfe einer multimedialen App, entlang von neun Informationsstationen durch das spätkeltische Oppidum Heidengraben. Auch der ausgeschilderte Achsnagelweg entlang von beeindruckenden Siedlungsresten bietet einen guten Einblick in die Zeit der Kelten.

Die einzigartige Größe der keltischen Siedlung ist über die 18 m hohe Besucherplattform auf dem Heidengrabenturm (Eröffnung Juni 2024) gut zu überschauen.

Wer sich für die Archäologie und originalen Funde am Heidengraben interessiert, kann diese im Keltenmuseum in Grabenstetten besichtigen.

Info: www.region-heidengraben.de,  

Gomadingen

Luftkurort. Baden-Württembergisches Haupt- und Landgestüt Marbach mit den Gestüthöfen Marbach und Offenhausen (Zucht des württ. Warmblutpferdes und des arabischen Vollblutpferdes), Besichtigungsmöglichkeiten.

Eintritt frei. Ehem. Dominikanerinnen-Kloster Offenhausen mit spätgotischer Klosterkirche (Museum) und Klostergarten mit Lauterquelle. www.gestuet-marbach.de

Tourist-Information, Marktplatz 2, 72532 Gomadingen, Telefon 07385 9696-33, www.gomadingen.de



Grabenstetten

Neben zahlreichen Wander- und Radwegen entlang des Albtraufs, beheimatet die Gemeinde die Falkensteiner Höhle. Die einzig aktive wasserführende Höhle in Deutschland und eine der längsten auf der Schwäbischen Alb. Geführte Höhlentouren sind möglich.

Am kulturhistorisch bedeutsamen Heidengraben gelegen, ist die Gemeinde Teil der Region am Heidengraben.

Info: Gemeindeverwaltung Grabenstetten, Böhringer Straße 10, 72582 Grabenstetten, Telefon 07382 941504-0, www.grabenstetten.de



Grafenberg

Info: Gemeindeverwaltung, Bergstraße 30, 72661 Grafenberg, Telefon 07123 9339-0, www.grafenberg.de

Hayingen

Luftkurort mit Resten der ehemaligen Stadtbefestigung, barocke Pfarrkirche St. Vitus, Fachwerkhäusern, Ringwall Alt-Hayingen, Burgruinen (u.a. Burg Derneck), Friedrichshöhle (Wimsener Wasserhöhle), Glastal mit Lämmerfelsen, von der UNESCO ausgezeichnetes Naturtheater.

Ein Höhepunkt ist das jährliche Stadtfest an einem Juliwochende.

Gäste-Information, Kirchstraße 15, 72534 Hayingen, Telefon 07386 975-246, www.naturerlebnis-hayingen.de



Hohenstein

Bauernhausmuseum auf 5,8 ha großem Museumskomplex, Bauerngarten und Schmiede. Außerdem erwartet Sie in Hohenstein ein Kindernaturschutzgebiet, ein Naturerlebnispfad, ein Aussichtsturm und die Burgruine Hohenstein.

Info: Gemeindeverwaltung, Im Dorf 14, 72531 Hohenstein-Ödenwaldstetten, Telefon 07387 9870-0, www.gemeinde-hohenstein.de, [f](#)



Hülben

Die Gemeinde ist Ausgangspunkt von zahlreichen Wander- und Radwegen entlang des Albtraufs mit traumhaften Aussichtspunkten und Weitblicken auf die benachbarten Täler. Im Winter gespurte Loipen. Am kulturhistorisch bedeutsamen Heidengraben gelegen, ist die Gemeinde Teil der Region am Heidengraben.

Info: Gemeindeverwaltung Hülben, Hauptstraße 1, 72584 Hülben, Telefon 07125 9686-0, www.huelben.de



Lichtenstein

Bemerkenswerte Dorfkirchen in den Ortsteilen (Unterhausen: Johanneskirche mit mittelalterlichen Fresken, Holzelfingen: St. Blasiuskirche), Schloss Lichtenstein, Nebel- und Olgahöhle, Wilhelm-Hauff-Museum in Lichtenstein-Honau.

Info: Gemeindeverwaltung, Rathausplatz 17, 72805 Lichtenstein, Telefon 07129 696-0, www.gemeinde-lichtenstein.de



Mehrstetten

Umgeben von Buchenwäldern und Wacholderheiden bietet der Ort vielfältige Möglichkeiten für Wanderer, Radfahrer und Skilangläufer.

Info: Gemeindeverwaltung, Marktplatz 1, 72537 Mehrstetten, Telefon 07381 9383-0, www.mehrstetten.de



Metzingen

Erfolgreiche Shoppingdestination und Stadt des Genusses. Weinbautradition seit dem 11. Jahrhundert, Kelternplatz mit Weinbaumuseum und Vinothek, Weinerlebnissweg, zahlreiche Streuobstwiesen und Obstbaumuseum in Glems.



i **MMT Metzingen Marketing und Tourismus GmbH**
Touristinformation, Lindenplatz 4, 72555 Metzingen,
 Telefon 07123 925-326, www.metzingen.de

Münsingen

Die Kleinstadtperle liegt im Zentrum des Biosphärengebietes Schwäbische Alb. Hier trifft Fachwerkromantik auf ländliches Flair, Burgen und Ruinen auf wilde Flusslandschaften, der ehemalige Truppenübungsplatz auf das Zentrum für nachhaltige Mobilität. Lernen Sie die Vielfalt, Innovation und Herzlichkeit von Münsingen kennen.



i **Touristik Information**, Hauptstraße 13, 72525 Münsingen,
 Telefon 07381 182-145, www.muensingen.com, [f](#) [i](#) [t](#) [p](#)
Info: Münsinger Bahnhof, Bahnhofstraße 8, 72525 Münsingen,
 Telefon 0800 4447673 (kostenlos), www.alb-bahn.com, [f](#)
Info: Biosphärenzentrum Schwäbische Alb AlbCard
 Biosphärenallee 2-4, 72525 Münsingen-Auingen,
 Telefon 07381 932938-31, www.biosphaerenzentrum.de, [f](#) [i](#)

Pfronstetten

Info: Gemeindeverwaltung, Hauptstraße 25, 72539 Pfronstetten,
 Telefon 07388 9999-0, www.pfronstetten.de

Pfullingen

Innenstadt mit Fachwerkhäusern, frühgotische Klosterkirche, Schlössl und Jagdschloss der württembergischen Herzöge, Museen. Pfullinger Hallen (Jugendstil, 1907 von Theodor Fischer erbaut).



Info: Stadtverwaltung,
 Marktplatz 4+5, 72793 Pfullingen,
 Telefon 07121 7030-4101, www.pfullingen.de

Pliezhausen

Info: Gemeindeverwaltung, Marktplatz 1, 72124 Pliezhausen,
 Telefon 07127 977-0, www.pliezhausen.de

Reutlingen

Charmante Großstadt mit mittelalterlichem Stadtkern und Teil des Biosphärengebietes Schwäbische Alb, nationales Kulturdenkmal Marienkirche, zahlreiche Museen und Galerien, »Engste Straße der Welt«.



i **Tourist-Information**,
 Marktplatz 14, 72764 Reutlingen, Telefon 07121 93935353,
www.tourismus-reutlingen.de, [f](#) [i](#)

Riederich

Info: Gemeindeverwaltung, Mittelstädter Straße 17, 72585 Riederich,
 Telefon 07123 9359-0, www.riederich.de

Römerstein

Bemerkenswerte Dorfkirchen in den Ortsteilen (Böhringen: neogotisch, Donnstetten: Georgskirche aus dem 15. Jahrhundert, Zainingen: Martinskirche, eine ehemalige Wehrkirche aus dem 15. Jahrhundert), Hülen in den Ortsteilen Donnstetten und Zainingen, Ziehbrunnen in Römerstein-Böhringen. Ruine Sperberseck.



Info: Gemeindeverwaltung, Albstraße 2, 72587 Römerstein-Böhringen,
 Telefon 07382 9398-0, www.roemerstein.de

Sonnenbühl

Sonnenbühl liegt inmitten der vielfältigen Natur- und Kulturlandschaft der Schwäbischen Alb. Als Ausflugsziel hat sich Sonnenbühl vor allem durch die beiden prächtigen Tropfsteinhöhlen, die Bären- sowie die Nebelhöhle, einen überregionalen Namen gemacht. Das erste deutsche Osterei-Museum, Rad- und Wanderwege, eine Sommerrodelbahn, der Freizeitpark Traumland und ein Golfplatz runden das Angebot ab.



Tourist-Info, Rathaus Undingen, Hauptstraße 2, 72820 Sonnenbühl,
 Telefon 07128 925-18, www.sonnenbuehl.de, [f](#) [i](#)

St. Johann

Kunsthistorisch bedeutende Dorfkirchen in den Ortsteilen Gächingen (spätgotische Wehrkirche), Upfingen (spätgotische Wallfahrtskirche mit Fresken und barocker Orgel), Würtingen (Andreaskirche mit barocker Ausmalung). Roßbrunnen in St. Johann-Lonsingen. Gestüthof St. Johann mit Fohlenhof, Rutschenfeld mit Felskante »Rutschenfelsen«, Alpenfernsicht, Birkenhof in Gächingen, »Camerer Stein« in Bleichstetten.

Tourist-Info, Schulstraße 1, 72813 St. Johann-Würtingen, Telefon 07122 8299-0, www.st-johann.de



Trochtelfingen

Altstadt mit historischen Bürgerhäusern (Fachwerkbauten), Schloss (15. Jahrhundert) und Pfarrkirche St. Martin (teils 12. Jahrhundert), Reste der Stadtbefestigung mit Wehrtürmen. Bemerkenswerte Dorfkirchen in den Stadtteilen Mägerkingen und Hausen a. d. L.

Info: Stadtverwaltung, Rathausplatz 9, 72818 Trochtelfingen, Telefon 07124 48-0, www.trochtelfingen.de



Walddorfhäslach

Info: Gemeindeverwaltung, Hauptstraße 9, 72141 Walddorfhäslach, Telefon 07127 9266-0, www.walddorphaeslach.de

Wannweil

Info: Gemeindeverwaltung, Hauptstraße 11, 72827 Wannweil, Telefon 07121 95850, www.wannweil.de

Zwiefalten

Ehemalige Benediktinerabtei mit spätbarockem Münster, frühere Klosteranlage mit Park, Biosphären-Infostelle, schöne Rad- und Wanderwege, Höhenfreibad, Zeltplatz, Konzerte in der Prälatur, Hocketen in den Ortsteilen, Vespermarkt, Weihnachtsmarkt, Brauerei mit Bierführungen und Bierhimmel mit Infostelle.

Tourist-Information, Marktplatz 3, 88529 Zwiefalten, Telefon 07373 20520, www.zwiefalten.de

Info: **Tourist-Information**, Hofladen im Bierhimmel, Hauptstraße 18, 88529 Zwiefalten, Telefon 07373 20090, www.zwiefalter.de



Mit ganzem
Herzen dabei.

Wenn es um unsere Region geht.

Deswegen fördern wir seit vielen Jahren Kunst und Kultur sowie Projekte in den Bereichen Sport, Umwelt und Soziales. Mehr Infos unter ksk-reutlingen.de/engagement

Weil's um mehr als Geld geht.



Kreissparkasse
Reutlingen

Info: Klima

Das reich bewaldete Mittelgebirge mit seinen weiten Hochflächen und schönen Tälern zeichnet sich durch ein gesundes Reizklima aus, welches so manchem Ort hier auf der Mittleren Schwäbischen Alb zu Recht das Prädikat »Luftkurort« beschert hat. Nebel ist nur sehr selten zu finden, stattdessen sorgen ungewöhnlich viele Sonnentage das ganze Jahr für optimale Urlaubsbedingungen.

Info: Klimastation Engstingen, Roland Hummel, Klimatologe, Telefon 07129 7147, www.wettersing.de

Wetter, Klima und Reisezeit auf der Mittleren Schwäbischen Alb

»Auf der rauen Alb ist es immer einen Kittel kälter« lautet gerne die Antwort, wenn man nach dem Wetter auf der Schwäbischen Alb fragt. Als Mittelgebirge und für ihre Höhenlage besitzt die Alb ein angemessenes Klima. Die beste Reisezeit für einen Wanderurlaub oder Radtouren sind die Monate ab dem zeitigen Frühjahr bis in den späten Herbst.

	Jan	Feb	Mär	Apr	Mai	Jun	Jul	Aug	Sep	Okt	Nov	Dez
Max °C	2	4	9	14	18	21	23	23	20	13	7	3
Min °C	-4	-3	0	4	8	11	12	12	9	5	1	-2
Sonne Stunden/Tag	2	3	5	6	7	7	8	7	6	4	2	2
Regen Tage/Monat	17	16	16	15	17	16	16	15	13	15	17	19

Stromtankstellen

Die Anzahl der Gäste, die mit einem Elektroauto auf die Mittlere Schwäbische Alb reisen, steigt. Das Netz der regionalen Stromtankstellen wird entsprechend dichter. Derzeit entstehen laufend neue Möglichkeiten Strom für Autos zu tanken.

Eine aktuelle Übersicht der Stromtankstellen finden Sie unter www.mythos-alb.de/stromtankstellen

Für Tagungsveranstalter wie Kongressteilnehmer gilt: Wer auf die Schwäbische Alb kommt, wird belohnt: Belohnt mit lebendiger Atmosphäre, traumhafter Lage in einer der schönsten Regionen Baden-Württembergs, mit der größten und modernsten Veranstaltungshalle zwischen Stuttgart und Bodensee und auch mit flexiblen Tagungsräumen für annähernd 1700 Personen.

Umfangreiche Informationen zu Tagungsmöglichkeiten in der Region finden Sie unter: www.mythos-alb.de/tagungen

Tagungen im Biosphärengebiet Schwäbische Alb

- > 1400 Betten
- > 80 Tagungsräume bis maximal 1000 qm
- > Moderne Stadthalle mit Kapazität bis zu 3200 Personen (CO₂-neutrale Veranstaltungen)
- > 30 km zu Flughafen, Messe Stuttgart und Autobahn
- > Vielseitige Rahmenprogramme und Gruppenangebote
- > Zahlreiche Sehenswürdigkeiten

Reutlingen Convention Bureau

Veranstaltungen professionell und einfach planen und durchführen. Das ist mit dem neuen Convention Bureau Reutlingen möglich. Das Convention Bureau der StaRT GmbH berät und unterstützt kompetent und kostenlos in allen Fragen rund um das Thema Veranstaltungen. Ob Tagungen, Produktpräsentationen, Messen oder auch private Feiern. In Reutlingen findet sich für jeden Geschmack das Passende mit der Schwäbischen Alb als ideale Kulisse.

Info: StaRT – Stadtmarketing und Tourismus Reutlingen GmbH, Telefon 07121 93935330, www.visitreutlingen.de



- › Biosphärengebiet Schwäbische Alb
- › UNESCO Global Geopark Schwäbische Alb
- › Infozentren

34
36

38

UNESCO



UNESCO

Natur schützen und Natur nützen!

Der Albtrauf mit seinen ausgedehnten Hang- und Schluchtwäldern, Streuobstwiesen sowie die Albhochfläche mit vielfältigen Wacholderheiden und bunten Blumenwiesen prägen das Biosphärengebiet Schwäbische Alb.

Auf 85 000 Hektar finden Sie hier eine historisch gewachsene und

traditionelle Kulturlandschaft, die ihresgleichen sucht. Kaum an einer anderen Stelle in Baden-Württemberg existiert eine solche Vielzahl an Lebensräumen, seltenen Tieren und Pflanzen sowie kulturhistorischen Sehenswürdigkeiten. Nicht umsonst wurde die UNESCO Auszeichnung inzwischen um 10 Jahre verlängert.



Schwalbenschwanz



Im Biosphärenzentrum



Zwiefalter Aach



Wandern und Radfahren in atemberaubender Natur, abenteuerliche Höhlen und Burgen besichtigen, Stille genießen, an geführten Wanderungen teilnehmen, regionale Spezialitäten genießen und vieles mehr bietet Ihnen und Ihrer Familie ein Besuch im Biosphärengebiet Schwäbische Alb.

Über 100 offiziell anerkannte Partner des Biosphärengebiets Schwäbische Alb setzen sich für eine hohe Qualität der Produkte und Dienstleistungen im Bio-

sphärengebiet ein und tragen zum Erhalt unserer schützenswerten Kulturlandschaft bei.

Weitere Informationen auf www.biosphaeregebiet-alb.de

Und für alle, die mehr über das Großschutzgebiet erfahren möchten, ist das Biosphärenzentrum Schwäbische Alb ein echtes »Muss«. Die interaktive Ausstellung auf rund 450 Quadratmeter bietet Wissenswertes und zugleich spannende Unterhaltung für Groß und Klein.

www.biosphaerenzentrum.de.

Neben dem Biosphärenzentrum gibt es ein Netzwerk an dezentralen Infozentren.

www.biosphaeregebiet-infozentren.de



Entdecken – Erleben – Verstehen

Auf den ersten Blick ist die Schwäbische Alb eine betörende Karstlandschaft. Auf den zweiten Blick ein phänomenales Fenster in die Vergangenheit. Und auf den dritten Blick ein kostbarer Schatz, den wir bewahren müssen. Deshalb trägt die Schwäbische Alb seit 2015 das UNESCO Siegel, als eine von weltweit fast 200 herausragenden Landschaften.

Reichtum entdecken, mit allen Sinnen erleben und ein tiefes Verständnis für Zusammenhänge entwickeln – das ist der Dreiklang im UNESCO Global Geopark Schwäbische Alb.

Der Weg des Wassers hat die Alb geprägt und ließ türkisblaue Quelltöpfe, bizarre Wasserfälle, rund 2.800 Höhlen und weitere Naturphänomene entstehen.

Entlang von Geopoints kann man sich auf die spannende Reise in die Erdgeschichte begeben. Der ständige Wandel, dem die Landschaft der Schwäbischen Alb unterworfen ist, führt uns vor Augen: Gestein, Geschichte und Kultur der Menschheit sind untrennbar miteinander verbunden.

Viel Spaß beim Entdecken, Erleben und Verstehen!

Weitere Informationen in unseren Infostellen und auf www.geopark-alb.de, [f](#) [i](#)



Albwiese



Falkensteiner Höhle



Wimsener Höhle



Blick ins Ermstal mit Burgruine Hohenurach

Infozentren Biosphärengebiet und Geopark

Bad Urach



AlbCard Entdeckerwelt 

Info: Bismarckstraße 21, 72574 Bad Urach, Telefon 07125 9432-30,
www.badurach-entdeckerwelt.de

Erkenbrechtsweiler/ Grabenstetten/Hülben

Heidengrabenzentrum

(Eröffnung Juni 2024)

Info: www.region-heidengraben.de,  

Münsingen

AlbCard Biosphärenzentrum Schwäbische Alb

Info: Biosphärenallee 2–4, 72525 Münsingen-Auingen,
Telefon 07381 932938-31, www.biosphaerenzentrum.de,  

Touristik Information Münsingen

Info: Hauptstraße 13, 72525 Münsingen, Telefon 07381 182-145,
www.muensingen.com,     

Reutlingen

Umweltbildungszentrum Listhof

Info: Friedrich-List-Hof 1, 72770 Reutlingen, Telefon 07121 270392,
www.listhof-reutlingen.de



Biosphärenzentrum Schwäbische Alb

Weitere Infozentren Biosphärengebiet

Ehingen

Informationszentrum Ehinger Alb

Info: Informationszentrum Ehinger Alb, Bruder-Johannes-Straße 2,
89584 Ehingen (Donau), Telefon 07395 9613066

Gomadingen

AlbCard Gestütsmuseum Offenhausen

Klosterhof, 72532 Gomadingen-Offenhausen

Info: Tourist-Information Gomadingen,
Telefon 07385 9696-33 (Tourist-Info), 07385 9695037 (Führungen),
www.gomadingen.de

AlbCard Haupt- und Landgestüt Marbach

Gestüts Hof 1, 72532 Gomadingen-Marbach

Info: Telefon 07385 9695037, www.gestuet-marbach.de

Hayingen

Wimsener Mühle

Wimsen 1, 72534 Hayingen-Wimsen

Bei Veranstaltungen in der Mühle kein Zugang zur Ausstellung.

Info: Telefon 07373 915260, www.wimsen-kulturmuehle.de

Waldschulheim Indelhausen

Eichbühl 1, 72534 Hayingen-Indelhausen

Info: ForstBW, Bezirk Mittlere Alb, Schloßhof 4, 72525 Münsingen,
Telefon 07386 712, https://waldschulheim-indelhausen.forstbw.de

Metzingen

Obstbaumuseum Glems

Eberbergstraße 24, 72555 Metzingen

Info: Telefon 07123 87623, www.obstbaumuseum-glems.de

Weinbaumuseum Metzingen

Info: Am Klosterhof 6 (Herrschaftskelter), 72555 Metzingen,

Mobil 0162 3140805, www.weinbaumuseum-metzingen.de

Pfullingen

Württembergisches Trachtenmuseum

Josefstraße 5/2, 72793 Pfullingen

Info: Stadt Pfullingen, Marktplatz 5, 72793 Pfullingen,
Telefon 07121 7030-4101, www.pfullingen.de

Schelklingen

Informationszentrum Schelklinger Hütte

Info: Mühlstraße 5, 89601 Schelklingen-Hütten,
www.infozentrum-huetten.de

Westerheim

Schertelshöhle

Im Gwann 1, 72589 Westerheim

Info: Höhlenverein e.V. Westerheim, Telefon 07333 7845,
Mobil 0163 4225455, www.schertelshoehle.de

Zwiefalten

Peterstor Zwiefalten

Dauer- und Wechselausstellungen. Museumsladen »Engelreich«.

Info: Im Peterstor direkt vor dem Zwiefalter Münster,
Telefon 07373 205-20, www.zwiefalten.de,
www.geschichtsverein-zwiefalten.de

Weitere Infostellen Geopark



Ehingen

Museum Ehingen

Info: Am Viehmarkt 1, 89584 Ehingen, Telefon 07391 503531 oder
07391 75065, https://museum.ehingen.de

Schelklingen

UNESCO Global Geopark Schwäbische Alb

Info: Marktstraße 17, 89601 Schelklingen, Telefon 07394 248-70,
www.geopark-alb.de,  

Sonnenbühl

Bären- und Nebelhöhle

Info: Telefon 07128 925-18, www.hoehlenwelten-sonnenbuehl.de

Trochtelfingen

AlbCard

ALB-GOLD Kundenzentrum

Die Geopark Infostelle finden Sie zwischen April und Oktober im ALB-GOLD Naturgarten. An dem Gesteinstisch erfahren Sie Wissenswertes über die Geologie der Alb. Eintritt frei.

Info: ALB-GOLD Kundenzentrum, Klaus-Freidler-Straße 1,
72818 Trochtelfingen, Telefon 07124 9291-155, www.alb-gold.de

Mythos-Tipp

Hayingen

Kulturdenkmal

Wimsener Mühle

Ein Kulturdenkmal zwischen Hayingen und Zwiefalten.

Nahe der Wimsener Höhle befindet sich die Wimsener Mühle. Die wildromantische Landschaft, in der die Mühle liegt, lädt zum Träumen und Verweilen ein und ist ein Paradies für Wanderer und Spaziergänger.



Die restaurierte Bannmühle stammt aus dem 11. Jahrhundert und steht heute unter Denkmalschutz. In der historischen Mühle finden regelmäßig Konzerte, Kulturveranstaltungen und Kabarett statt. Ein kleines Museum befindet sich ebenfalls in der Mühle. In der Ausstellung bekommt man Informationen von Wimsen in der klösterlichen Zeit und nach der Säkularisation. Hier wird einem die Geschichte der Wassermühle und der Erforschung der Wimsener Höhle nahegebracht.

Direkt neben der Wimsener Höhle lädt der Bio-Gasthof Friedrichshöhle die Besucher zu regionalen Produkten in Bioqualität ein.

Info: Wimsen 1, 72534 Hayingen-Wimsen, Telefon 07373 915260,
www.wimsen-kulturmuehle.de



WANDERN UND RADFAHREN



› Wandern	44
› Zertifizierte Wanderwege	45
› Tourenvorschlag Wandern	46
› Broschüren und Karten Wandern	50
› Weitere Informationen Wandern	50
› Radfahren	51
› Tourenvorschlag Radfahren	52
› Broschüren und Karten Radfahren	54
› Fernradwege	55
› Weitere Radtouren	56
› Bikeparks	58
› Ladestationen / Charger Cubes	59
› Radverleih und Service	60
› Bewirtschaftete Hütten	60

Die Mittlere Schwäbische Alb im Landkreis Reutlingen liegt zwischen Neckar und Donau und hat besonders für Wanderer einiges zu bieten: Märchenschlösser, Burgen, schützenswerte Kulturlandschaften und Aussichtspunkte mit grandiosen Panoramen machen sie zu einem regelrechten Wanderparadies. Höhlen und Schluchten zeugen von Unterwasserwelten, zudem laden traditionsreiche Städte und uralte Dörfer zur Einkehr ein.

Besuchen Sie unser Tourenportal im Web unter www.mythos-alb.de/traumtouren und in unserer kostenlosen Mythos Schwäbische Alb-App. Dort finden Sie zahlreiche Vorschläge für Wanderungen jeglicher Art.



Android



Apple iOS

Von den örtlichen Tourismus-Organisationen und vom Schwäbischen Albverein (www.wege.albverein.net) werden im Sommerhalbjahr geführte Wanderungen angeboten.



Info: Zertifizierte Wanderwege

Es erwarten Sie beste Qualitäts- und Premiumwanderwege.

»hochgehberge«

Bergauf und bergab führen die neuen Premiumwanderwege im und um das UNESCO zertifizierte Biosphärengebiet Schwäbische Alb. Wer einmal HOCH GEHT auf diese BERGE des Mittelgebirges wird staunen wie beruhigend sicher man dort oben herunterkommen kann. **Info:** www.hochgehberge.de



Grafensteige

Die ausgezeichneten Premiumwanderwege Grafensteige umfassen insgesamt fünf Wege:



Wasserfallsteig (Deutschlands schönster Wanderweg 2016), **Hohenurachsteig**, **Hochbergsteig**, **Hohenwittlingensteig** und **Seeburgsteig** mit verschiedenen Höhepunkten rund um die Fachwerkstadt Bad Urach. **Info:** www.badurach-grafensteige.de

Gustav-Ströhmfeld-Weg

Als »Qualitätsweg Wanderbares Deutschland« entlang der Albtrauf-Kante ist der Gustav-Ströhmfeld-Weg ausgewiesen, der Metzgingen mit Neuffen verbindet, viele tolle Ausblicke bietet und zu Recht als einer der schönsten Wanderwege der Schwäbischen Alb gilt. (Ein Themenweg des Schwäbischen Albvereins.) **Info:** www.mythos-alb.de/zertifizierte-wanderwege



GrenzgängerWeg

Der GrenzgängerWeg in Sonnenbühl wurde im Jahr 2015 eröffnet und ebenfalls als »Qualitätsweg Wanderbares Deutschland« ausgezeichnet. Er verläuft im südlichen Teil an und auf der ehemaligen Württembergisch-Hohenzollerischen Grenze. Der GrenzgängerWeg begleitet den Wanderer mit wunderbaren Aussichten (teils bis zu den Alpen) und abwechslungsreichem Verlauf durch Wälder, über Wiesen und Felder. Unterwegs entdeckt man auch heute noch zahlreiche Grenzsteine, Geschichten und Geheimnisse. **Info:** www.sonnenbuehl.de/grenzgaengerweg



Albsteig (HW1)

Der Albsteig (HW1) ist ein echter Klassiker unter den Fernwanderwegen: Er ist der Hauptwanderweg 1 des Schwäbischen Albvereins. 2009 wurde er vom Deutschen Wanderverband als »Qualitätsweg Wanderbares Deutschland« prämiert, seit 2012 ist er einer der »Top Trails of Germany«. 4 Etappen des Albsteigs (HW1) führen immer am Albtrauf entlang über die Mittlere Schwäbische Alb. Insgesamt erwarten den Wanderer ca. 350 Kilometer von Donauwörth bis Tuttlingen über Höhen von 400 bis über 1000 Metern. **Info:** www.mythos-alb.de/albsteig



Pfullinger Sagenweg

Um interessierte Besucher aus nah und fern in die »sagenhafte« Welt der Pfullinger Erzählungen und Geschichten eintauchen zu lassen, hat die Stadt am Fuß des Ursulaberg, dem Sitz der bekanntesten Sagengestalt, der »Urschel«, einen Sagenweg eingerichtet.

Entlang des Rundweges bietet sich die Gelegenheit, verschiedene Sagenfiguren, die der Pfullinger Holzsägekünstler Billy Tröge lebendig und phantasievoll umgesetzt hat, zu entdecken. Es erwartet den Betrachter eine Wanderung voller Überraschungen, denn hinter jedem Baum könnte eine

der Skulpturen darauf warten, entdeckt zu werden. So findet sich neben dem fast 2,5 m hohen »Pelzmichel«, der Pfullinger Variante des Knechts Rupprecht, dem »schlafenden Graf«, dem Pfullingen den Pfulben in seinem Wappen verdankt, oder den zierlichen Nachtfräulein auch die bekann-

teste Sagengestalt der Pfullinger, die »Urschel« wieder. Diese und weitere Figuren entstanden auf der Basis des Sagenbuches von Stadtrat Martin Fink, der auch die kurzen Texte auf den Informationstafeln bei den einzelnen Figuren erstellt hat.



Detailansicht der Bank »Schlafende Urschel«



Urschel




Ausgangs- und Endpunkt des neuen Sagenweges ist das Technikgebäude des Ursula-bergtunnels am Elisenweg. Dort ist auch eine Infotafel mit dem Wegeverlauf und näheren Angaben zu den einzelnen Sagengestalten aufgestellt.

Gekennzeichnet ist der Weg mit seinen insgesamt elf Stationen innerhalb der Stadt in den Pfullinger Farben blau-weiß-rot und dem Sagenwegsymbol, dem »Remmsele«. Dieses weist dem Wanderer dann auch im Wald den richtigen Weg. Was es mit diesem ureigenen Pfullinger Ausdruck auf sich hat, erfährt der Besucher ebenfalls bei seiner Sagenwanderung.

Ein Flyer ist im i-Punkt der Stadtverwaltung erhältlich oder kann auf der Internetseite der Stadt Pfullingen abgerufen werden: www.pfullingen.de/Sagenweg

Weitere Informationen:
www.pfullingen.de
www.mythos-alb.de/karte



Hale



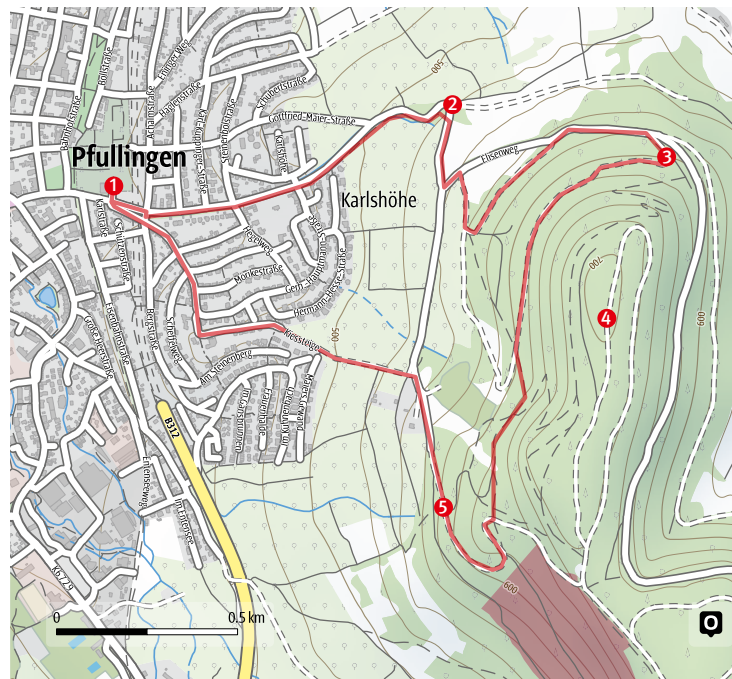
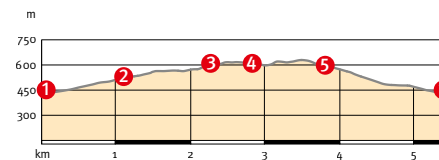
Schlafende Urschel



Pelzmichel

🕒 5,5 km ⬆️⬆️ 232 hm ⌚ 1:48 h

- 1 Parkplatz am Friedhof
- 2 Schillerlinde
- 3 Naturdenkmal
- 4 Urselberg
- 5 Remselesstein





Wandern

Der beschriebene Tourenvorschlag sowie viele weitere sind u.a. in dieser Broschüre nachzulesen. Sie finden zusätzlich etliche Tourenvorschläge für Strecken-, Fernwander- und Rundwanderwege – übersichtlich dargestellt, bebildert und mit Kartenausschnitten, sowie Höhenprofil und Beschreibungen versehen.

Erhältlich unter 07125 150 600 oder unter www.mythos-alb.de/broschueren



Rad- und Wanderkarte Mittlere Schwäbische Alb

Mit Münsinger und Uracher Alb.

Die Mittlere Schwäbische Alb im Landkreis Reutlingen bietet traumhafte Rad- und Wandermöglichkeiten in einer atemberaubenden Kulisse und nahezu unberührter Landschaft. Alle Touren aus unserer Rad- und Wanderbroschüre und viele mehr, sowie zahlreiche Gastwirte und Übernachtungsmöglichkeiten sind in dieser Karte verzeichnet.

Maßstab 1:35 000, 8,90 Euro.



Android



Apple iOS

Web und App

Über 400 Tourenvorschläge finden Sie im Internet unter: www.mythos-alb.de/traumtouren oder in unserer Mythos Schwäbische Alb App.

Info: Kostenlos erhältlich für Apple iOS und Android.

Radfahren

Die Mittlere Schwäbische Alb im Landkreis Reutlingen liegt zwischen Neckar und Donau und hat besonders für Radfahrer allerhand zu bieten. Wälder, Wiesen und Felder machen die Alb hier neben sanften Bergen und lieblichen Tälern zu einem besonderen Erlebnis.

Egal ob Sie sportlich fahren oder sich die Zeit nehmen, auf die kleinen Dinge am Wegesrand zu achten, jeder Radfahrer oder E-Biker kommt hier voll und ganz auf seine Kosten. Selbstverständlich finden sich auch für Mountainbiker spannende und abwechslungsreiche Strecken.

Eine große Auswahl an interaktiven Rad- und Mountainbiketouren finden Sie im Internet bei den Traumtouren unter: www.mythos-alb.de/traumtouren sowie in unserer kostenlosen Mythos Schwäbische Alb-App.

Info: Fahrradmitnahme in Zügen und Bussen

In vielen Zügen und Bussen, die über Einrichtungen zur Fahrradmitnahme verfügen, können Fahrräder im Sommerhalbjahr an Sonn- und Feiertagen kostenlos mitgenommen werden.

Nähere Infos dazu unter »Bahn, Bus, Sonderzugfahrten« Seite 15.



Weitere Informationen

Schwäbischer Albverein

Infos über weitere geführte Touren.

Info: Hospitalstraße 21b, 70174 Stuttgart, Telefon 0711 225850, www.albverein.net

SchwörerHaus-Tour

Namensgeber und Erlebnisziel der Tour ist die Fertighausfirma SchwörerHaus in Hohenstein-Oberstetten. Die abwechslungsreiche Strecke führt über Grafeneck nach Wasserstetten und ab dort durch das Pfaffental in Richtung Hohenstein-Oberstetten.

Ein Lehrpfad in Werksnähe und ein Barfußpfad lädt Familien in Oberstetten zum Verweilen und Entdecken ein. Ab Oberstetten führt die Strecke weiter durchs Oberstetter Tal zum Phänopfad in Pfronstetten. Am Pfad angekommen ist dann für Klein und Groß »mitmachen« angesagt, egal ob am »Wellen-

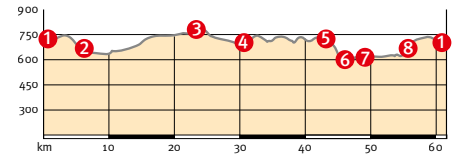
baum«, beim »starken Max« oder in der »Klingenden Küche«, hier kann jeder aktiv werden und über so manche Phänomene staunen. Nach der Entdeckertour am Phänopfad fahren Sie anschließend gemütlich durch das malerische Lautertal in einer großartigen Naturkulisse mit Blick auf Wälder und Ruinen wieder zurück nach Münsingen.

Während der gesamten Tour durch die vielseitige Landschaft der Schwäbischen Alb erwarten Sie eine Vielzahl an Einkehrmöglichkeiten, E-Bike-Ladestationen und Sehenswürdigkeiten.



🕒 61,6 km ⬆️⬆️ 685 hm ⌚ 4:15 h

- 1 Mobilitätszentrum Münsingen
- 2 Lagerhaus an der Lauter
- 3 SchwörerHaus
- 4 Phänopfad Pfronstetten
- 5 Land und Ferienhotel Wittstaig
- 6 Bauhof Stübli
- 7 Bootshaus Bichishausen
- 8 Beginn Großes Lautertal





Radfahren

21 interessante Touren im Landkreis Reutlingen mit ausführlicher Beschreibung und Kartenausschnitten, sowie Tipps für radlerfreundliche Übernachtungsmöglichkeiten und Fahrradmitnahme in Zügen und Bussen. Telefon 07125 150 600, info@mythos-alb.de

Auch als Download erhältlich unter www.mythos-alb.de/broschueren



Rad- und Wanderkarte Mittlere Schwäbische Alb

Mit Münsinger und Uracher Alb. Die Mittlere Schwäbische Alb im Landkreis Reutlingen bietet traumhafte Rad- und Wandermöglichkeiten in einer atemberaubenden Kulisse und nahezu unberührter Landschaft. Alle Touren aus unserer Rad- und Wanderbroschüre und viele mehr, sowie zahlreiche Gastwirte und Übernachtungsmöglichkeiten sind in dieser Karte verzeichnet. Maßstab 1:35 000, 8,90 Euro.



Großes Lautertal

Die Große Lauter wurde 2019 zu Deutschlands Naturwunder gewählt. Unser informativer Flyer beinhaltet Hinweise zu den Top-Ausflugszielen, eine Übersichtskarte und weitere Kontaktadressen.

Auch als Download erhältlich unter www.mythos-alb.de/broschueren

Alle Broschüren und Karten sind auch bei den Tourist-Informationen der Region erhältlich.

Info: Fernradwege

Schwäbische Alb Radweg

Vom Albtrauf bis an den Bodensee. Auf rund 417 km und acht Etappen lässt sich auf der Schwäbischen Alb so manches entdecken. Radfahrer durchqueren auf dem Fernradweg den UNESCO Global Geopark Schwäbische Alb und tauchen in eine längst vergangene Zeit ein. Sie erleben Jahrtausend alte Geschichte, vorbei an Meteoritenkratern, geheimnisvollen Höhlen und Funden aus der Eiszeit.

Info: www.schwaebischealbradweg.de



Württembergischer Tälerradweg

Auf dem Württembergischer Tälerradweg können Radfahrer auf sechs Etappen die wundervolle Landschaft der Schwäbischen Alb auf einer Strecke von 273 km entdecken. Vorbei an mächtigen Felswänden und ruhigen Tälern lässt sich die Schwäbische Alb mit dem Fahrrad wunderbar erkunden.

Info: www.wuerttembergertaelerradweg.de



Württembergischer Weinradweg

Im Bereich von Metzingen treffen Sie auf dem Württembergischer Weinradweg auf herrliche Landschaft, kombiniert mit Genuss und regionalen Spezialitäten rund um das Thema Wein.

Info: www.wuerttembergischer-weinradweg.de



Neckartal-Radweg

Auf einem kurzen Stück kreuzt der Neckartal-Radweg nordwestlich von Reutlingen unser Gebiet. Gehen Sie auf Entdeckungstour entlang des Neckars.

Info: www.neckartalradweg-bw.de



Alb-Crossing Trail Schwäbische Alb

Auf rund 90 km führen 2 Etappen des insgesamt 370 km langen Alb-Crossing Trail durch das Gebiet von Mythos Schwäbische Alb. Für den ambitionierten Mountainbiker kommen dabei einige Höhenmeter zusammen.

Info: www.albcrossing.de



Weitere Radtouren

Alb-Crossing

Von Aalen bis Tuttlingen: Rund 370 km und 7.000 Höhenmeter sprechen für sich. Entdecke das große (E-)Mountainbike- und Gravel-Abenteuer entlang der Albtraufkante über die Schwäbische Alb. Technisch einfach – sportlich fordernd wie eine TransAlp – perfekte Kulisse.

Info: Telefon 07125 93930-0, www.alb-crossing.de

Berg Bier-Tour

Die voll ausgeschilderte Rundstrecke, mit 115 km Länge als 2-Tages-Tour, führt von Berg über den Blautopf, durch das Tiefental auf die Albhochfläche und durch den ehem. Truppenübungsplatz nach Münsingen. Von dort durch das Lautertal an die Donau und wieder nach Berg. Die Tour ist für E-Bikes und für Fahrräder ohne E-Antrieb geeignet. Die Tour kann auch in Münsingen gestartet werden und ist in beiden Richtungen beschildert.

Info: Berg Brauerei, Brauhausstraße 2, 89584 Ehingen-Berg, Telefon 07391 7717-10, www.bergbier.de, [f](#) [i](#)



Da steckt mehr drin.
Z.B. das kulinarische Ziel Ihrer Touren über die Alb.



Albüffelgöschle = Albüffel
gezähmt im Dinkelteig



Failenschmid GmbH
Landgasthof & Albmetzgerei
Parkstraße 2
72813 St. Johann-Gächingen
Tel. 0 71 22 / 82 87 0
www.failenschmid.de

Failenschmid
Der Albmetzger.

Bad Urach

Geführte Wander- und Radtouren für pflegende Angehörige

Die Urlaubsidylle-Alb bietet einen geführten Wander- und E-Bikeurlaub für Gäste mit pflegebedürftigen Partnern. Abrechnung mit der Pflegekasse ist möglich.

Info: Urlaubsidylle-Alb GmbH, Morgenäckerweg 5, 72574 Bad Urach-Hengen, Telefon 07125 946760, urlaubsidylle-alb.de

Münsingen E-Bike-Touren

11 Touren mit rund 800 km beschilderten Routen. Münsinger e-Bike Touren gibt es Online als gpx-Datei oder in der Broschüre kostenlos per Post.

Info: Touristik Information Münsingen, Hauptstraße 13, 72525 Münsingen, Telefon 07381 182-145, www.muensingen.com, [f](#) [i](#) [v](#) [t](#) [p](#)



Geführte Radtouren über den ehemaligen Truppenübungsplatz

Info: Touristik Information Münsingen, Telefon 07381 182-145, www.muensingen.com, [f](#) [i](#) [v](#) [t](#) [p](#)

Geführte Touren über die Schwäbische Alb

Info: Alb-Guides, Telefon 07128 927521 (Ulrich Thumm) und 07381 4781 (Rita Goller), ulrich@reuschelhof.de

St. Johann AlbRausch

Geführte E-Mountainbiketouren und Verleih von E-MTB Fulllys. Anmeldung telefonisch oder per Mail erforderlich.

Info: AlbRausch, Marktstraße 5, 72813 St. Johann, Mobil 0179 5024321, www.alb-rausch.de

Trochtelfingen GPS-Radtouren ALB-GOLD

Neun unterschiedlich lange Radtouren für Mountainbike, Renn- und Trekkingrad.

Ausgangspunkt: ALB-GOLD Kundenzentrum in Trochtelfingen.

Info: ALB-GOLD Kundenzentrum, Klaus-Freidler-Straße 1, 72818 Trochtelfingen, www.touren.alb-gold.de

ALB-GOLD Mountainbike-Trophy

Das beliebte Rennen mit langer Tradition geht in Trochtelfingen in seine 27. Austragung.

Termin: 1. Oktober 2023.

Start + Ziel: Münsingen.

Info: ALB-GOLD Kundenzentrum, Klaus-Freidler-Straße 1, 72818 Trochtelfingen, www.trophy.alb-gold.de

Bikeparks

Münsingen

Der Bikepark ist Anziehungspunkt für Groß und Klein. Egal ob ambitionierter Mountainbiker oder kompletter Fahranfänger – das Gelände bietet für jedes Niveau die passenden Hindernisse und Übungsstrecken:

Pumptrack- und Table-Bereich, Start- und Zielbereich Mountainbike-Rennen, enge Kurven und Tragepassagen, Brücke und See, Steilwandkurven.

Info: Touristik Information Münsingen, Telefon 07381 182-145,

www.muensingen.com, [f](#) [@](#) [v](#) [d](#) [p](#)

Pfullingen

Der MTB-Club Pfullingen bietet unterhalb des Schützenhauses in Pfullingen einen Bikepark mit 3 verschiedenen Strecken für unterschiedliche Ansprüche. Neben der »Chicken«line (blau) gibt es eine rote line, auf der tables überrollt werden können. Bei der schwarzen line müssen verschiedene gaps übersprungen werden.

Vor dem Befahren muss ein Haftungsausschluss dem MTB-Club zugemalt werden. Bei gutem Wetter wird das Airbag aufgeblasen und es besteht die Möglichkeit, die Sprünge, für Nichtmitglieder gegen ein kleines Entgelt, ins Luftkissen zu üben.

Info: www.mtb-pfullingen.de, [@](#)



Römerstein

Der Bikepark am Albstadion in Römerstein-Böhringen bietet eine vielseitige Mischung aus Steilwandkurven, Tables und einem Pumptrack-Bereich. Darüber hinaus gibt es anspruchsvolle Technikpassagen, darunter Steinfelder und Abschnitte, die sich hervorragend zur Verbesserung der Fahrtechnik eignen. Dieser Bike-Park wird ehrenamtlich vom MTB-Team des TSV Böhringen gepflegt und dient als Ausgangspunkt für das wöchentliche Training.

Info: www.mtb-team-boehringen.de

Sonnenbühl

Der Bikepark befindet sich hinter der Steinbühlhalle in Sonnenbühl-Udingen. Er ist frei zugänglich und kann von jedermann auf eigene Verantwortung befahren werden.

Info: Touristinformation Sonnenbühl, Telefon 07128 925-18, www.sonnenbuehl.de



Ladestationen / Charger Cubes

Auf der mittleren Schwäbischen Alb gibt es eine Vielzahl von Ladestationen und Charger Cubes, an denen E-Bikes und Pedelecs aufgeladen werden können. Hier aufgelistet sind die Charger Cubes, über die E-Bikes und Pedelecs ungefähr doppelt so schnell aufgeladen werden können, wie an herkömmlichen Ladestationen. Eine ausführliche Auflistung der E-Bike-Ladestationen finden Sie im Internet unter www.mythos-alb.de/ladestationen

Eningen unter Achalm

› Pfullinger Straße 6, 72800 Eningen

Metzingen

› Stuttgarter Straße, 72555 Metzingen

Münsingen

- › Charger Cube Albgut/Biosphärenzentrum, Biosphärenallee 2–4, 72525 Münsingen-Auingen
- › Charger Cube Rathaus, Bachwiesenstraße, 72525 Münsingen
- › Charger Cube Lautertal, Wasserstetter Straße 4, 72525 Münsingen-Buttenhausen
- › Charger Cube Albgut, 72555 Münsingen

Pfullingen

› Charger Cube Schönbergbad, Klosterstraße 118, 72793 Pfullingen

Reutlingen

- › Charger Cube Achalm, Achalm 1, 72766 Reutlingen
- › Charger Cube Listplatz, Listplatz 2, 72764 Reutlingen
- › Charger Cube Freibad Markwasen, Herrmann-Hesse-Straße 40, 72762 Reutlingen

Sonnenbühl

› Charger Cube Bärenhöhle und Traumland,
Ausflugslokal Bärenatze, Gewinn Bärenhöhle, 72820 Sonnenbühl

Radverleih und Service

Umfangreiche Informationen finden Sie
unter www.mythos-alb.de/radfahren.



Bewirtschaftete Hütten

Auf der Mittleren Schwäbischen Alb gibt es eine große Anzahl an bewirtschafteten Hütten. Damit Sie auch unterwegs, z.B. bei einer Wanderung, auftanken können, finden Sie nachfolgend eine Auswahl bei denen Sie sich mit regionalen Produkten stärken können. Weitere Hütten finden Sie unter www.mythos-alb.de/regional-geniessen

Bad Urach

Wasserfall-Kiosk Hochwiese Bad Urach

Beim Wasserfall Bad Urach.

Info: info@uracherzelt.de, [f](#)

Dettingen

Naturfreundehaus Waldheim

Info: Telefon 07123 7668, Mobil 0172 9532990,
www.waldheim-dettingen.de

Eningen

Wanderheim Eninger Weide

Wanderheim des Schwäbischen Albvereins.

Info: Telefon 07121 87372, www.eningerweide.de

Gomadingen

Wanderheim Sternberg

Geeignet für Gruppen: 36 Betten mit Frühstück.

Info: Wanderheim Sternberg, 72532 Gomadingen, Telefon 07385 1790,
www.wanderheim-schwaebische-alb-sternberg.de

Hayingen

Burg Derneck

Info: Wanderheim des Schwäbischen Albvereins Burg Derneck
Telefon 07386 217, www.burgderneck.albverein.eu

Metzingen

Naturfreundehaus Falkenberg

Info: Falkenberg 1, 72555 Metzingen, Telefon 07123 4983 (Haus),
07123 970709 (Anfragen), www.naturfreunde-metzingen.de

Münsingen

Bootshaus an der Lauter

Mitten im Großen Lautertal – der beliebte Treffpunkt für Jung und Alt. Großer Biergarten mit 150 Sitzplätzen, idyllisch gelegen direkt am Fluss, Rad- und Premium-Wanderweg mit Wasserspielplatz und Kinderkanu. Abwechslungsreiche Speisekarte, regionale und internationale Gerichte, vegetarische und vegane Speisen sowie Kaffee, Kuchen und Eisbecher. Durchgehend warme Küche.

Info: Fürstenbergstraße 2, 72525 Münsingen-Bichishausen,
Telefon 07383 408, www.bootshaus.info, [f](#) [i](#)

Eddy's Hütte am Skilift Dottingen

Info: Fölterstraße 42 beim Parkplatz Skilift, 72525 Münsingen-Dottingen,
Mobil 0151 58010687, [f](#)

Schulhaus Gruorn

Das ehemalige Schulhaus lädt Wanderer und Radfahrer mit kleinen Speisen, Getränken, Kaffee und Kuchen zum Verweilen ein. Genießen Sie die Sonne mitten in Gruorn.

Info: www.muensingen.com, Reservierungen erbeten unter 07381 930743, www.gruorn.info

St. Johann

Naturfreundehaus Rohrauer Hütte

Kaffee, Kuchen, Vesper.

Info: Telefon 07122 9763, Mobil 0176 98318773, www.rohrauer-huette.de

Skiliftstüble Beiwald

Bewirtschaftete Hütte mit Skimuseum, beim Skilift Beiwald Upfingen.

Info: Telefon 07125 408065, Mobil 0176 50394630,
www.skiliftstueble-beiwald.de





- › Vorschlag Tagesausflug 64
- › Familienfreundliche Urlaubsorte 67
- › Familienfreundliche Restaurants 67
- › Familienfreundliche Unterkünfte 68
- › Familienfreundliche Eventpartner 69
- › Weitere Familien-Angebote 69

FAMILIE

Station 1 Bobbahn Römerstein

Ein großartiges ganzjähriges Ausflugsziel für Groß und Klein. Wer Freizeitspaß für die gesamte Familie sucht, sollte die Bobbahn in Römerstein-Donnstetten besuchen. Auf einer Länge von 1.160 Metern und mit einer Höchstgeschwindigkeit von 40 km/h rodeln die Besucherinnen und Besucher mit einem Komfortschlitten rasant den Berg hinab.

Die vielen eingebauten Steilkurven und Wellen geben der Fahrt ein besonderes Erlebnis. An der Talstation angekommen, lädt eine Gaststätte mit großer Terrasse zum Entspannen und Verweilen ein. Auf der angrenzenden Spielwiese können sich die Kleinen austoben.
Info: www.bobbahn-donnstetten.de



Bobbahn Römerstein



Gestütsmuseum



Bobbahn Römerstein

Station 2 Gestütsmuseum Klosterkirche Offenhause

Ein besonderes Ausflugsziel für die ganze Familie ist das Gestütsmuseum Offenhause in einer ehemaligen gotischen Klosterkirche aus dem 14. Jahrhundert. Die Besucher erhalten Informationen zur Geschichte des Haupt- und Landgestüts Marbach. Anhand von Kutschen, Schlitten, Fotos und Dokumenten wird die Entwicklung der Pferdezucht in Baden-Württemberg dargestellt. Außerdem erfahren Besucherinnen und Besucher Wissenswertes über das Berufsbild des Hufschmieds, Sattlers und Wagners. Videos und Dias geben einen spannenden Einblick in die Arbeit mit Pferden und lassen das Herz jedes Pferdeliebhhabers höher schlagen. Ein Spaziergang zur naheliegenden Lauterquelle rundet den Familienausflug im Museum ab.
Info: www.gomadingen.de



Burg Derneck, Großes Lautertal

Station 3 Übernachtung Burg Derneck

In herrlicher Umgebung liegt auf einem Bergsporn die herrschaftliche Burg Derneck, über dem schönen Tal der Großen Lauter inmitten der Natur. Die mittelalterliche Burg Derneck bietet ein tolles Erlebnis für die ganze Familie. Gäste erleben bei einer Übernachtung auf der Burg den einzigartigen Charme der alten Gemäuer und tauchen in eine unbekannte Welt ein. Vom Einzelzimmer, Familienzimmer bis hin zum Sechsbettzimmer ist für jeden Wunsch das Passende dabei. Im Kiosk werden Kaffee, Kuchen und kleine Snacks angeboten. Übernachtungen sind ab Mitte März auf der Burg Derneck möglich. In unmittelbarer Nähe befindet sich ein großer Spielplatz, auf dem sich die kleinen Besucher austoben können.
Info: www.burgderneck.albverein.eu



Burg Derneck



Info: Familien-Ferien



Bei uns wird ein glücklicher Urlaub groß geschrieben und glücklich ist er, wenn für jeden etwas dabei ist. Unsere Familienfreundlichkeit wurde mehrmals in den Bereichen Gastgeber, Urlaubsorte und Sehenswürdigkeiten ausgezeichnet.

Ausgezeichnete Familien-Ferien im Landeswettbewerb »familien-ferien/familien-restaurant in Baden-Württemberg«.

Info: www.familien-ferien.de

Kriterien für die Auszeichnung finden Sie unter www.mythos-alb.de/familienferien

Familienfreundliche Urlaubsorte

Münsingen

Mit familienfreundlichen Touren, Erlebnissen und Übernachtungsmöglichkeiten

Info: Touristik-Information, Hauptstraße 13, 72525 Münsingen, Telefon 07381 182-145, www.muensingen.com/erlebnisse/familienferien,



Sonnenbühl

Mit Bären- und Nebelhöhle (mehr Infos auf den Seiten 36, 95).

Info: Tourist-Info, Hauptstraße 2, 72820 Sonnenbühl,

Telefon 07128 925-18, www.sonnenbuehl.de,

Familienfreundliche Restaurants

Hayingen Wimsen

Gasthof Friedrichshöhle

Info: Wimsen 1, 72534 Hayingen-Wimsen, Telefon 07373 915260, www.tressbrueder.de

Lichtenstein

Forellenhof Rössle | Hotel & Restaurant

Info: Heerstraße 20, 72805 Lichtenstein-Honau, Telefon 07129 92970, www.forellenhof-roessle.de,

NATURERLEBNIS WIMSENER HÖHLE

Die einzige mit dem Boot befahrbare Schauhöhle Deutschlands

Historischer Gasthof Friedrichshöhle mit Bio-Küche

Wanderwege durch eine einzigartige Natur

Wimsener Höhle & Bio-Gasthof Friedrichshöhle
Wimsen 1, 72534 Hayingen-Wimsen
Tel. 0 73 73 / 91 52 60 | www.tressbrueder.de

Familienfreundliche Unterkünfte

Münsingen

Hofgut Hopfenburg

Übernachten Sie in einem Schäferwagen, einem Tipi, einer Jurte oder einem Zirkuswagen und Ihr nächster Urlaub wird etwas ganz Besonderes.

Info: Hopfenburg 12, 72525 Münsingen, Telefon 07381 931193-11, www.hofgut-hopfenburg.de,  

Sonnenbühl Ferien- und Erlebnis- dorf Sonnenmatte

Erleben Sie schöne Tage auf der Schwäbischen Alb in familienfreundlichen Ferienhäusern.

Das Erlebnisdorf bietet viel Freizeitspaß für alle Generationen. Egal ob Wander-, Gruppenferien, Urlaub auf zwei Rädern, wir freuen uns auf Ihren Besuch.

Info: Ferien- und Erlebnisdorf Sonnenmatte, Sonnenmatte 51, 72820 Sonnenbühl, Telefon 07128 92990, www.die-sonnenmatte.de



Hengstparaden.



Herzlich willkommen.

HAUPT- UND LANDGESTÜT



Marbach

Das Pferdefest für die ganze Familie
Ende September / Anfang Oktober
Eintrittskarten: **0711- 2 555 555** (easyTicket)

www.gestuet-marbach.de



Familienfreundlicher Eventpartner

Bad Urach

Entdeckerwelt Bad Urach

Info: Bismarckstraße 21, 72574 Bad Urach, Telefon 07125 9432-30, www.badurach-entdeckerwelt.de

Hayingen

Naturerlebnis Wimsener Höhle

Im Hayinger Stadtteil Wimsen

Info: Telefon 07373 915260, www.tressbrueder.de

Sonnenbühl

Freizeitpark Traumland

Info: 72820 Sonnenbühl, Telefon 07128 2159, www.freizeitpark-traumland.de

Weitere Familien-Angebote

Weitere Aktivitäten wie zum Beispiel geführte Touren mit Tieren (ab Seite 88), Freibäder (Seite 153), Kutschfahrten (Seite 163) und vieles mehr finden Sie unter www.mythos-alb.de/familien

- › Vorschlag barrierearmer Ausflug
- › Barrierefreie Angebote
- › Reisen für Alle
- › Toilette für Alle
- › Stadtführungen für Alle
- › Erholung trotz Handicap

72

73

73

74

75

75

BARRIERE- ARM



Burrenhof Rundweg Heidengraben

Schöner, breit angelegter und weitestgehend asphaltierter Rundweg, ohne Steigungen. Bestens geeignet für Gehbehinderte, Eltern mit Kinderwagen und ältere Menschen mit Gehhilfe. Die Panoramakarte am Wegesrand ist auch für Sehbehinderte gut zu lesen.

Startpunkt ist der Parkplatz Hochholz an der Landstraße von Hülben nach Grabenstetten. Direkt vom Parkplatz aus geht der Weg geradeaus, ein Stück entlang des Astropfads mit interessanten und lehrreichen Tafeln zu unseren Planeten.

Der Weg führt bis zum »Heiligen Baum«, einer einsamen Esche. Eine Ruhebänk an der Wegekreuzung bietet den Spaziergängern

die Möglichkeit sich zu entspannen. An der Kreuzung muss man nun scharf rechts abbiegen und dann den geteerten Weg einschlagen.

Nach ungefähr 500 m erscheint auf der rechten Seite ein Schotterweg, der als Abkürzung zurück zum Parkplatz genutzt werden kann. Der Rundweg führt nun über die Landstraße von Hülben nach Erkenbrechtsweiler weiter.

Nach kurzer Zeit entfernt man sich wieder von der Landstraße und biegt nach links ab. Immer geradeaus über die Hochfläche kommt wieder ein Parkplatz, diesmal an der Straße nach Grabenstetten. Hier muss die Landstraße überquert werden, dies gelingt gefahrlos am Ende des Parkplatzes.



Nun wendet man sich nach rechts und folgt dem Weg entlang der Landstraße. Die Strecke macht auch hier nach kurzer Zeit einen Knick in die linke Richtung. Diesem Weg folgt man so lange, bis auf der rechten Seite der Landgasthof Burrenhof auftaucht.

Nun geht's entweder nach rechts zum Gasthof oder nach links zurück zum Auto. Der Parkplatz ist bereits in Sicht.

Tourendetails

Länge: Rundweg, 4,5–5 km, Möglichkeiten zur Abkürzung
Gehzeit: ca. 1 Std.
Höhenmeter: 26 hm



Ausführliche Beschreibung der Tour und weitere barrierefreie Angebote und Tipps unter www.mythos-alb.de/barrierefrei.

Barrierefreie Angebote

Urlaub ohne Grenzen

Zahlreiche Gästeunterkünfte, Sehenswürdigkeiten, Ausflugsziele und Transportmittel bieten Menschen mit eingeschränkter Mobilität einen speziellen Service, der ihnen einen barrierefreien Urlaub auf der Schwäbischen Alb ermöglicht. www.mythos-alb.de/barrierefrei

Broschüre »Baden-Württemberg. Barrierefrei erleben«

Info: www.tourismus-bw.de/service/barrierefreies-reisen

Broschüre »Erfahrbar – 20 barrierefreie Ausflüge im Biosphärengebiet Schwäbische Alb«

Info: www.biosphaerengebiet-alb.de/service/drucksachen-bestellen



Reisen für Alle

Barrierefreiheit als Qualitäts- und Komfortmerkmal in Deutschland.



Bad Urach

AlbCard Kurverwaltung Bad Urach, Haus des Gastes 

Info: Bei den Thermen 4, 72574 Bad Urach, Telefon 07125 9432-0, www.badurach-tourismus.de,  

AlbCard Entdeckerwelt Bad Urach 

Info: Bismarckstraße 21, 72574 Bad Urach, Telefon 07125 9432-30, www.badurach-entdeckerwelt.de

Info: »Reisen für Alle«

»Reisen für Alle« ist ein bundesweit einheitliches Kennzeichnungssystem im Bereich Barrierefreiheit.



Mit diesem System können Freizeiteinrichtungen und touristische Angebote beschrieben und geprüft werden. Dabei werden alle für die Gäste notwendigen Informationen durch ausgebildete Erheber erfasst und mit klaren Qualitätskriterien bewertet. Zudem muss im zertifizierten Betrieb selbst mindestens ein Mitarbeiter zum Thema Barrierefreiheit geschult werden. Die Prüfstelle, die beim Deutschen Seminar für Tourismus in Berlin ansässig ist, bewertet anschließend die Daten anhand eines umfangreichen Kriterienkatalogs und vergibt die Kennzeichnung.

Toilette für Alle

Grabenstetten

Rathaus Grabenstetten, Böhringer Straße 10, 72582 Grabenstetten

Metzingen

Bahnhof Metzingen, Eisenbahnstraße 22, 72555 Metzingen
Outletcity – Areal City Mall, Reutlinger Straße 63, 72555 Metzingen

Münsingen

Innenstadt, Touristik Information Münsingen, Hauptstraße 13, 72525 Münsingen
Bahnhof, Bahnhofstraße 6, 72525 Münsingen
Wohnmobilstellplatz Heiligental, 72525 Münsingen - Gundelfingen
Wanderparkplatz Trailfinger Säge, Tragolfstraße, 72525 Münsingen - Trailfingen
Liegewiese Bichishausen, Stettener Halde, 72525 Münsingen - Bichishausen

Pfullingen

Passy-Platz Pfullingen, Passy Platz, 72793 Pfullingen

Reutlingen

Rathaus Reutlingen Foyer, Marktplatz 22, 72764 Reutlingen
WC-Anlage Krämerstraße, (Ecke Metzgerstraße 40), 72764 Reutlingen
Kulturpark, Rappertshofen 4, 72760 Reutlingen
Rosengarten, Pomologie, Friedrich-Ebert-Straße, 72764 Reutlingen
Haltestelle Stadtmitte, Willy-Brandt-Platz, 72764 Reutlingen
Bürgerpark, Manfred-Oechsel-Platz 2, 72762 Reutlingen
Albtorplatz, Albtorplatz, 72764 Reutlingen

Zwiefalten

WC-Anlage beim Peterstor, Hauptstraße 7, 88529 Zwiefalten

Weitere Hinweise auf rollstuhlgerechte Orte finden Sie unter www.wheelmap.org

Stadtführungen für Alle

Reutlingen

App zum Runterladen für Menschen mit Hör- und Sehbehinderung. Die Informationen werden in Videos akustisch, als Gebärde sowie als Text wiedergegeben. Ergänzt wird die Stadtführung durch Glasstelen und Informationstafeln, auf welchen ein spezieller Druck aufgebracht ist, der es blinden Menschen ermöglicht, das Bedruckte (Abbildungen der Sehenswürdigkeiten) zu erfühlen.

Info: www.reutlingen.de/stadtfuehrungfueralle

Münsingen

Geschichtlicher Rundgang mit App Future History. Mit der selbstgeführten Tour in die bewegende Geschichte der Stadt Münsingen eintauchen – barrierefreie Route, Bilder von heute und damals, Texte an den Gebäuden und in der App sowie akustische Wiedergabe. Die Stimme des Münsinger Bürgermeisters führt durch die Stadt.

Info: www.muensingen.com/aktivitaeten/museen-rundgaenge



Erholung trotz Handicap

Bad Urach

Reha-Klinik Schwäbische Alb

Aufnahme noch selbstständig mobiler Menschen für die Betreuung während Urlaub oder Krankheit von pflegenden Angehörigen.

Info: Bei den Thermen 10–12, 72574 Bad Urach, Telefon 07125 157-0, www.swabu.de

Urlaubsidylle-Alb

Erholungsurlaub für pflegende Gäste mit Ihrem pflegebedürftigen Partner. Eine Abrechnung mit der Pflegekasse ist jederzeit möglich.

Info: Urlaubsidylle-Alb GmbH, Morgenäckerweg 5, 72574 Bad Urach-Hengen, Telefon 07125 946760, www.urlaubsidylle-alb.de

Weitere barrierefreie Unterkünfte unter www.mythos-alb.de/barrierefrei

› Sehenswertes und Kultur	78
› Aussichtstürme	80
› Burgen und Burgruinen	82
› Geführte Touren	85
› Höhlen	94
› Kirchen	95
› Museen	96
› Naturtheater	108
› Schlösser	109
› Veranstaltungsorte	110
› Wasserfälle	111

SEHENS- WERTES UND KULTUR

Sehenswertes und Kultur auf der Mittleren Schwäbischen Alb

Hoch über den Bäumen thront wohl das bekannteste Schloss unserer Region – das »Märchenschloss Württembergs« besser bekannt als das Schloss Lichtenstein. Das ehemalige Jagdschloss Wilhelms Graf von Württemberg ist heute das Wahrzeichen der Mittleren Schwäbischen Alb im Landkreis Reutlingen.

Neben dem Schloss Lichtenstein gibt es aber noch eine Vielzahl an weiteren Schlössern und mittelalterlichen Burgen im Landkreis. Im schönen Großen Lautertal findet man unzählige Ruinen, die meist schon im 16. Jahrhundert aufgegeben wurden. Sie prägen das Landschaftsbild der Region und laden ein, die atemberaubende Umge-

bung an der Lauter zu entdecken. Das Große Lautertal bietet viele Möglichkeiten: Wandern, Radfahren. Klettern, Segelfliegen und noch vieles mehr.

Für alle Pferdeliebhaber ist ein Besuch im Haupt- und Landgestüt Marbach ein Muss. Das traditionsreiche Gestüt ist das älteste staatliche Gestüt in Deutschland und bietet ein Erlebnis für Jung und Alt.

Wer lieber die Unterwelt der Region entdecken möchte, sollte sich ein Besuch in der Wimsener Höhle nicht entgehen lassen. Die Wimsener Höhle ist die einzige mit dem Boot befahrbare Schauhöhle Deutschlands. Fast alle Höhlen im Landkreis sind als Naturdenkmale

ausgewiesen und nur beschränkt oder gar nicht zugänglich.

Ganz wunderbar lässt sich die einzigartige Landschaft unserer Mittleren Schwäbischen Alb auch auf den unzähligen Wander- und Radwegen entdecken. Wie wäre es zum Beispiel mit einer Wanderung an den Uracher Wasserfall? Hier stürzt das Wasser 37 Meter tosend über eine Tuffsteinkante ins Tal.

Unweit vom Uracher Wasserfall befindet sich der Rutschenfels, der zu jeder Jahreszeit eine großartige Aussicht bereithält. Die Mittlere Schwäbische Alb bietet eine Vielzahl an Aussichtstürmen – genießen Sie die atemberaubende Sicht über den Albtrauf.

Wer nicht genug bekommt und noch mehr über die

Mittlere Schwäbische Alb, deren Städte, Kunst, Mineralien und Autos aber auch über mögliche Aktivitäten, wie Skifahren etc. wissen möchte, findet weitere Infos unter www.mythos-schwaebische-alb.de



Blick von der Burgruine Hohengundelfingen ins Große Lautertal



Industriemuseum Reutlingen



Fachwerk in Bad Urach

Aussichtstürme

Erkenbrechtweiler/ Grabenstetten/Hülben Heidengrabenturm

Die einzigartige Größe der keltischen Siedlung ist über die Besucherplattform des Aussichtsturmes in 18 m Höhe gut sichtbar und man kann einen Blick über das Gelände des Heidengrabens werfen.

Info: www.region-heidengraben.de, [f](#) [i](#) [@](#)

Gomadingen Sternbergturm

Ein Aussichtsturm des Schwäbischen Albvereins im Wandergebiet Sternberg. 844 m üNN. Turmhöhe 32 m. Jederzeit zugänglich.

Info: Telefon 07385 9696-33



Hohenstein Dachenstein

Zufahrt von Hohenstein-Meidelstetten über die K 6737 Richtung Trochtelfingen-Steinhilben bis Wanderparkplatz. 829 m üNN. Turmhöhe 12 m. Jederzeit zugänglich. Eintritt frei.

Info: Telefon 07387 9870-0

Münsingen Ehemaliger Truppenübungsplatz

Turm Hirsch: Höhe 42 m, Stahlgitterturm; Turm Waldgreut: Höhe 20 m, Stahlgitterturm; Turm Heroldstatt: Höhe 30 m, Stahlgitterturm; Turm Sternenberg: Höhe 11 m, alte Windmühle. Lageplan der Türme des ehemaligen Truppenübungsplatz gibt's unter www.muensingen.com/erlebnisse/truop oder kostenlos per Post.

Info: > Schwäbischer Albverein, Telefon 0711 22585-0, www.albverein.net
> Touristik Information Münsingen, Telefon 07381 182-145, www.muensingen.com, [f](#) [i](#) [@](#) [v](#) [p](#)



Pfullingen Schönbergturm

Aussichtsturm des Schwäbischen Albvereins. Abzweigung der Zufahrtstraße zum Wanderparkplatz »Wanne« von der alten B 312 Richtung Lichtenstein-Unterhausen. Aufstieg ab Wanderparkplatz. Turmhöhe 20 m. Täglich geöffnet.

Info: Telefon 07121 7030-0, Mobil (Kiosk) 0157 54434291, www.pfullingen.de



Pliezhausen Zwei-Eichen-Turm

Aussichtsturm des Schwäbischen Albvereins an der Hangkante. Zufahrt über die Bachenbergstraße. 400 m üNN. Turmhöhe 20 m.

Info: Telefon 07127 977-0, www.pliezhausen.de

Reutlingen Aussichtsturm auf der Achalm

Östlich vom Stadtzentrum. 707 m üNN. Turmhöhe 18 m. Jederzeit zugänglich. Eintritt frei.

Info: Telefon 07121 93935353, www.tourismus-reutlingen.de

Käpfle

Zufahrt über die L 383 Richtung Reutlingen-Gönnigen bis Hofgut Alteburg. 593 m üNN. Turmhöhe 12 m. Jederzeit zugänglich. Eintritt frei.

Info: Telefon 07121 93935353, www.tourismus-reutlingen.de

Roßberg – Gaststätte und Wanderheim

Das Gute so nah – der Leitspruch der Gaststätte Roßberg zeigt sich durch die herrliche Aussicht, gutbürgerliche Küche und die wunderbare Natur. Mehrere Wanderwege führen zum höchsten Punkt der Stadt Reutlingen. Von der Turmspitze sieht man an schönen Tagen die Alpen. In den Zimmern finden Gruppen aller Größe eine Möglichkeit zum Übernachten. Im Sommer lockt zusätzlich der Biergarten mit Aussichtsterrasse.

Info: Roßberg – Gaststätte und Wanderheim, 72770 Reutlingen, Telefon 07072 7007, www.mein-rossberg.de



Westturm Marienkirche

Stadtmitte. Turmhöhe 71 m.

Info: Telefon 07121 312461 (Herr Viering)

Römerstein

Römerstein-Turm

Zufahrt zu den Wanderparkplätzen am Römerstein über die L252 Römerstein-Böhringen in Richtung Römerstein-Donnstetten. 874 m ü NN. Turmhöhe 29 m.
Info: Telefon 07382 9398-0



St. Johann

Hohe Warte

Zufahrt über die L380 bis Gestütshof St. Johann Wanderparkplatz. Turmhöhe 23 m.
Info: Telefon 07122 8299-0

Trochtelfingen

Augstbergturm

Ein Aussichtsturm des Schwäbischen Albvereins. Zufahrt zum Wanderparkplatz ab Trochtelfingen-Steinhilben. 849 m ü NN. Turmhöhe 28 m.
Info: Telefon 07124 48-0

Burgen und Burgruinen

Bad Urach

Hohenurach

Im 11. Jahrhundert von den Grafen von Urach errichtet, im 16. Jahrhundert durch die Herzöge von Württemberg zur Landesfestung ausgebaut. Seit 1765 Ruine. Frei zugänglich.

Info: Tourist-Information Bad Urach, Telefon 07125 9432-0, www.badurach-tourismus.de



Bad Urach-Hohenwittlingen

Ruine Hohenwittlingen

Um 1090 erbaut. Die Burg über dem Ermstal kam Mitte des 13. Jahrhunderts in den Besitz der Grafen von Württemberg, ist 1576 abgebrannt und diente nach dem teilweisen Wiederaufbau bis ins 18. Jahrhundert hinein als Gefängnis und Zuflucht. Frei zugänglich.

Info: Tourist-Information Bad Urach, Telefon 07125 9432-0, www.badurach-tourismus.de

Ehingen

Ruine Wartstein

Über dem Lautertal zwischen Hayingen-Anhausen und Unterwilzingen. Höhenburg mit Schildmauer (Aussichtsplatte). Frei zugänglich.
Info: Telefon 07386 975-246

Gomadingen

Ruine Blankenstein

Beim Ortsteil Wasserstetten. Am Hang des Brunntals, einem Seitental der Großen Lauter. Ruine mit Bergfried aus dem 12. Jahrhundert.
Info: Telefon 07385 9696-33

Grabenstetten

Ruine Hofen

Ca. 1 km östlich von der Ortsmitte am Albtrauf. Schildmauer und Grundmaurereste. Frei zugänglich.
Info: Telefon 07382 941504-0

Hayingen

Burg Derneck

Imposante Burg über dem Lautertal bei Hayingen-Münzdorf. Burghof, Zwinger und beachtliche Schildmauer (Aussichtsplattform). Im ehemaligen Försterhaus Wanderheim des Schwäbischen Albvereins. Frei zugänglich. Burgschänke im ehemaligen Tennengebäude.
Info: info-burg-derneck@t-online.de, www.burgderneck.albverein.eu



Ruine Maisenburg

Ca. 1,5 km nordöstlich von Hayingen über dem Lautertal. Reste eines Steinhauses, staufische Schildmauer in Buckelquadermauerwerk. Frei zugänglich.

Info: Telefon 07386 975-246



Ruine Schülzburg

Ca. 500 m südöstlich von Hayingen-Anhausen über dem Lautertal. Schlossbau aus dem 16. Jahrhundert, 1884 durch Brand zerstört. Nicht zugänglich.

Info: Telefon 07386 975-246

Hohenstein

Burgruine Hohenstein

Reste der Ummauerung, der Vorburg und des Bergfrieds.
Zwischen Hohenstein-Ödenwaldstetten und Hohenstein-Oberstetten.
Frei zugänglich.

Info: Telefon 07387 9870-0

Lichtenstein

Ruine Alt-Lichtenstein

Am Albtrauf über Lichtenstein-Honau. Stammsitz der Herren von Lichtenstein. Mauerreste. Frei zugänglich.

Info: Telefon 07129 696-0

Ruine Greifenstein

Nördlich von Lichtenstein-Holzelfingen am Albtrauf.
Über eine Holzbrücke zugängliche Mauerreste. Grillstelle. Schutzhütte.

Info: Telefon 07129 696-0

Münsingen

Burgruine Bichishausen

In Halbhöhenlage am Ortsrand von Münsingen-Bichishausen im Großen Lautertal thront die sehr gut erhaltene und baulich gesicherte Anlage des 13.–16. Jahrhunderts. Schönes Beispiel für eine Schildmauerburg des späten Mittelalters. Frei zugänglich.

Info: Telefon 07381 182-145



Burgruine Hohengundelfingen

Die Burg thront im Großen Lautertal hoch über dem Fluss und dem Stadtteil Gundelfingen. Mit atemberaubendem Blick über das Tal, die Schwäbische Alb und sogar bis zu den Alpen. Frei zugänglich.

Info: Telefon 07381 182-145

Burgruine Hohenhundersingen

Auf einem steilen Felssporn im Großen Lautertal am Knick des Flusses. Die kleine aber eindrucksvolle Burg mit markantem Bergfried aus Buckelquadern wird durch einen tiefen Graben vom umliegenden Berg getrennt. Frei zugänglich.

Info: Telefon 07381 182-145

Burgruine Niedergundelfingen

Die Burg liegt unterhalb der Burg Hohengundelfingen auf einem kleinen Hügel im Großen Lautertal. Besichtigung nur von außen möglich. Nicht zugänglich.

Info: Telefon 07381 182-145

Reutlingen

Burgruine Achalm

Östlich vom Stadtzentrum. Ehemalige Burg der Grafen von Achalm, erbaut ab 1030, zählt zu den frühesten Höhenburgen überhaupt. Reste der Umfassungsmauern, wieder aufgebaute Bergfried (Aussichtsturm). Frei zugänglich.

Info: Telefon 07121 93935353, www.tourismus-reutlingen.de

Römerstein

Burgruine Sperberseck

Nördlich von Römerstein-Böhringen. Auf einem von der Hochfläche durch einen tiefen Burggraben getrennten Bergvorsprung. Beachtliche Mauerreste. Frei zugänglich.

Info: Telefon 07382 9398-0

Sonnenbühl

Ruine Hohenerpfingen

Über dem Erpftal, ca. 1 km westlich von Sonnenbühl-Erpfingen. Reste der Ringmauer und des Bergfrieds. Frei zugänglich.

Info: Telefon 07128 925-18, www.sonnenbuehl.de

Geführte Touren

AlbCard

Alb-Guides

Entdecken Sie die faszinierende Landschaft der Mittleren Schwäbischen Alb. Guides führen Sie mit viel Wissen und Charme durch unsere Region.

Info: Ulrich Thumm, Telefon 07128 927521
oder Rita Goller, Telefon 07381 4781, www.alb-guide.de

Albwandern

Über 70 Wandertouren im Wechsel. Jeden Sonntag können Sie an einer neuen interessanten Wandertour teilnehmen.

Info: Raihingstraße 66, 72127 Kusterdingen, Telefon 07071 360430,
www.m-schaeuecker.de

Kulturlandschaftsführer Streuobstwiesen – Die Obstler e.V.

Mit den Obstlern unterwegs. Erleben Sie zu jeder Jahreszeit mit den Kulturlandschaftsführern unsere Streuobstlandschaft.

Info: Ruth Wagner-Jung (Vorsitzende), Telefon 07181 45582, www.obstlerverein.de

Schwäbische Landpartie

Mit Gästeführerinnen unterwegs in Natur und Kultur im Biosphärengebiet.

Info: Telefon 07023 908718, www.schwäbische-landpartie.de

Schwäbischer Albverein

»Wandern +plus+«, geführte Erlebnistouren mit Mehrwert.

Info: Telefon 0711 22585-25, <https://wandern.albverein.net>

TrÜP-Guides

Die Münsinger TrÜP-Guides führen Sie bei Wander-, Rad- und Bustouren zu den versteckten Highlights auf dem ehemaligen Truppenübungsplatz und erzählen Ihnen Geschichten über die militärische Vergangenheit und die besondere Flora und Fauna. Fixtermine im Jahresprogramm und individuelle Terminvereinbarung möglich.

Info: Touristik Information Münsingen, Hauptstraße 13, 72525 Münsingen, Telefon 07381 182-145, www.muensingen.com, [f](#) [i](#) [t](#) [v](#) [p](#)



Bad Urach

Kostümführung im Schloss

Die Kammermagd Barbara entführt die Besucher in den Alltag und die Feste zur Zeit Herzog Eberhards im Bart. Weitere Führungen:

Kinderführungen mit spannenden Schlossgeschichten, Putzfrau Rosi.

Info: Schlossverwaltung Bad Urach, Bismarckstraße 18, 72574 Bad Urach, Telefon 07125 158490, www.schloss-urach.de

Das Residenzschloss Urach ist bis auf Weiteres wegen Umbaumaßnahmen geschlossen.



Outdoor Events

Höhlentouren, Kanutouren, Schneeschuhtouren und Kletterkurse um Bad Urach und auf der Schwäbischen Alb.

Info: Thomas Unger, Mobil und WhatsApp 0152 23673677, www.outdoor-experience.net

Stadtführung

Ein Spaziergang durch die historische Innenstadt.

Öffentliche Führungen finden jeden Sonntag um 14.00 Uhr und Mittwoch um 19.00 Uhr (von April bis Oktober) 14-tägig statt. Treffpunkt Entdeckerwelt.

Ganzjährig verschiedene Führungen für Gruppen auf Anfrage.

Info: Tourist-Information Bad Urach, Bei den Thermen 4, 72574 Bad Urach, Telefon 07125 9432-0, www.badurach-tourismus.de

Wanderungen der Tourist-Information

Geführte Gästewanderungen im Biosphärengebiet von April bis Oktober, immer Dienstags und Samstags. Ohne Anmeldung.

Info: Telefon 07125 9432-0, www.badurach-tourismus.de

Dettingen an der Erms

Ortshistorischer Rundgang

Es werden 16 verschiedene Sehenswürdigkeiten vorgestellt. Dieser Rundgang kann ganz oder teilweise mit Führung begangen werden.

Info: Albrecht Arnold, Telefon 07123 7958;

Gemeinde Dettingen an der Erms, Telefon 07123 7207-0, www.dettingen-erms.de

Ehingen-Berg

Zu Besuch bei der Bottich-Gärung

Vom kleinen Gerstenkorn zum würzigen Bier: in der rund einstündigen Führung werfen Sie einen Blick hinter die Brauerei in das Sudhaus, die seltene Bottich-Gärung und den Flaschenkeller. Zum Abschluss gibt es ein Freibier in der BrauereiWirtschaft.

Info/Anmeldung: Berg Brauerei Ulrich Zimmermann, Brauhausstraße 2, 89584 Ehingen-Berg, Telefon 07391 771744, erlebnis@bergbier.de, [f](#) [i](#)



Engstingen

Wellness-Wanderungen

Wellness-Wanderungen, Wandern und Yoga, Familienerlebnis.

Info: Petra Müllerschön, Fasanenweg 10, 72829 Engstingen, Telefon 07129 932064, www.naturglueck-alb.de

Gomadingen Achalm-Alpaka

Auf der Farm von Achalm-Alpaka tummeln sich mehr als 70 dieser schönen und ruhigen Tiere. Angeboten werden Spaziergänge mit Alpakas zwischen 35 Minuten und 2,5 Stunden. Außerdem können Besucher die Tiere im Stall erleben und im Hofladen Produkte aus der tollen Alpakafaser anfassen und erwerben.

Info: Herbert und Hanne Ruch, Talstraße 52, 72532 Gomadingen-Wasserstetten, Telefon 07385 968 990, www.achalm-alpaka.de



Haupt- und Landgestüt Marbach

(Informationszentrum des Biosphärengebietes)

Kundige Gestütsführer informieren zur Geschichte des Gestüts, erläutern die verschiedenen Marbacher Pferderassen und geben Einblick in die Arbeit am und mit dem Pferd.

Info: Telefon 07385 9695037, www.gestuet-marbach.de

Grabenstetten

Geführte Touren mit Cojote

Outdoor Events

Höhlentouren in der Falkensteiner Höhle u.a. (Apr. – Sep.), Events, Exkursionen und Schulungen auf der Schwäbischen Alb.

Buchung über Web / auf Anfrage.

Info: Cojote Outdoor Events, Constanze Krauß und Jochen Hintz, Grabenstetter Straße 31, 72574 Bad Urach, Mobil 0176 82664940 und 0176 97439717, www.cojote.de, 



Hayingen

Burgen- und Schneckentour

Burgen- und Schneckentour im Großen Lautertal mit historischem Schneckengarten und Burg Derneck, oder kleinere Schneckengartentour.

Info: Rita Goller, Telefon 07381 4781, www.albschnecker.de

Stadtführungen

Stadt- und Naturtheaterführungen auf Anfrage.

Info: Gäste-Information, Kirchstraße 15, 72534 Hayingen, Telefon 07386 975-246, www.naturerlebnis-hayingen.de

Metzingen Stadtführungen

Ganzjährig Stadtführungen zu unterschiedlichen Themenbereichen.

Info: TouristInfo am Lindenplatz, Telefon 07123 925 326, www.metzingen.de

Touren mit Segway®

Geführte Touren mit Segway® im Biosphärengebiet »Schwäbische Alb«, deutsch und englisch. Auf Wunsch mit Einkehrmöglichkeit, max. 7 Pers.

Info: eMotion Flitzer, Peter Hartmann, Mobil 0160 90398356, www.emotion-flitzer.de

Münsingen

Albgut-Geländeführung

Im Herzen des Biosphärengebietes Schwäbische Alb liegt das 72 ha große Naturareal mit historischen Gebäuden, die zu neuem Leben erweckt wurden. Erfahren Sie alles über das Alte Lager in einer Führung mit den ausgebildeten Alb-Guides.

Info: albgut, Telefon 07381 931330, www.albgut.de

Mit Marktweib Marga durch die Stadt

Wenn es Nacht wird auf der Alb und sich der blaue Schleier über die Dächer der Stadt legt, dann geht es mit unserer Nachtschwärmerin aus dem Mittelalter durch die Gassen. Auf unterhaltsame und kurzweilige Art erfahren Sie Geschichte und Geschichten aus Stadt und Land.

Info: Touristik Information Münsingen, Hauptstraße 13, 72525 Münsingen, Telefon 07381 182145, www.muensingen.com

Aussichtstour mit dem e-Scooter

Genießen Sie mit dem Tourismusleiter der Stadt Münsingen die schönsten Aussichtspunkte rund um die Stadt. Er führt Sie zu einigen der touristischen Highlights mit tollen Ausblicken über Münsingen und versorgt Sie mit vielen Insidertipps.

Info: Touristik Information Münsingen, Hauptstraße 13, 72525 Münsingen, Telefon 07381 182145, www.muensingen.com






Führung im Museum Altes Lager und ehemaliger Truppenübungsplatz

Eine einmalige militärhistorische Ausstellung, die eine umfangreiche Sammlung und vielfältige Originalstücke präsentiert. Ein Zeugnis über eine 110-jährige Epoche und eine Zeit, die eine ganze Region nachhaltig geprägt hat – und die bis heute nicht nur Historiker beschäftigt.

Info: Traditionsgemeinschaft Truppenübungsplatz Münsingen e.V., altelagermuseum@gmx.de, Telefon 07381 2505






Kinderführungen

Spannende Führungen mit Rätselspaß, die sich auf die Suche nach den Spuren der Vergangenheit Münsingens begeben. Speziell für Kinder konzipierte Stadtführungen, Kinder und Erwachsene erwünscht.

Info: Touristik Information Münsingen, Hauptstraße 13, 72525 Münsingen, Telefon 07381 182-143, -145, www.muensingen.com,     






Kutschfahrten im Sommer

Lernen Sie Münsingen aus einer völlig neuen Perspektive kennen und genießen Sie die Schwäbische Alb im entspannten Pferdetempo.

Info: Touristik Information Münsingen, Hauptstraße 13, 72525 Münsingen, Telefon 07381 182-145, www.muensingen.com,     



Militärhistorische E-Bike-Tour

Es geht über den ehemaligen Truppenübungsplatz, auf dem Ihnen Militärhistoriker Joachim Lenk ausführlich über die Sehenswürdigkeiten und Orte berichtet.

Info: Touristik Information Münsingen, Hauptstraße 13, 72525 Münsingen, Telefon 07381 182-145, www.muensingen.com,     

Radalb – 4-Rad-Fahrradverleih


Mit dem Vierrad das Albgut (ehemals Altes Lager) oder den Truppenübungsplatz erkunden.


Info: RADALB (beim Albmalers Museum), Albgut (ehemals Altes Lager), Gebäude OF7, 72525 Münsingen, Telefon 07381 9318020, www.radalb.de,  

Rundfahrten auf historischen Mofas

Erlebnisreiche Rundfahrten auf historischen Mofas im Biosphärengebiet Schwäbische Alb erkunden: Sie fahren entschleunigt und dank






Sonderkraftstoff umweltverträglich mit unseren geprüften Mofas auf traumhaften Wegen. Bei ausgewählten Stopps lernen Sie die Menschen der Region kennen. In ihren Manufakturen, Betrieben und Museen erfahren Sie aus erster Hand, wie die Alb heute tickt.

Info: Rad der Zeit GmbH, Mehrstetter Straße 2, 72525 Münsingen-Auingen, Telefon 0178 7041145, www.rad-der-zeit.eu, 

Info: Rad der Zeit GmbH, Mehrstetter Straße 2, 72525 Münsingen-Auingen, Telefon 0178 7041145, www.rad-der-zeit.eu, 

Stadtführungen + geschichtliche Rundgänge

Entdecken Sie auf unseren bunten Stadtführungen die einstige Oberamtsstadt Münsingen und ihre reizvolle Umgebung.

Info: Touristik Information Münsingen, Hauptstraße 13, 72525 Münsingen, Telefon 07381 182-145, www.muensingen.com,     



Touren mit Segway®



Geführte Touren mit Segway® im Biosphärengebiet »Schwäbische Alb«, deutsch und englisch. Auf Wunsch mit Einkehrmöglichkeit, max. 7 Pers.

Info: eMotion Flitzer, Peter Hartmann, Mobil 0160 90398356, www.emotion-flitzer.de

Geführte Touren mit dem Segway

Bleibende Outdoor-Erlebnisse – draußen in der Natur zu sein, frische Luft zu atmen, den Wind zu spüren, sich zu bewegen und die abwechslungsreiche Landschaft genießen.

AlbTour zeigt Ihnen die schönsten Orte der Schwäbischen Alb.

Info: AlbTour, Gruorner Weg 3, 72525 Münsingen, Telefon 07381 5017160, www.albtour.de,  



Führungen durch Manufakturen im Albgut

Tress Nudel Manufaktur

Buchen Sie eine Führung durch die Tress Manufaktur.

Info: Tress Manufaktur, Königspark BT16 & BT18, 72525 Münsingen-Auingen, Telefon 0170 3758799, www.tress.de

Führung in der Chocolaterie

Back to the roots – in diesem Fall zur Kakaobohne – ist das Konzept der Lagerhaus-Chocolatiers. Gläserne Produktion.

Info: Lagerhaus Rösterei, Königspark BT20, 72525 Münsingen-Auingen, Telefon 07385 965825, www.lagerhaus-lauter.de

Führung in der Seifenmanufaktur

In der gläsernen Produktion werden Naturseifen sowie Wellness- und Naturpflegeprodukte hergestellt.

Info: Lagerhaus Seifen, Königspark BT19, 72525 Münsingen-Auingen, Telefon 07385 965825, www.lagerhaus-lauter.de

Führung in der Wollwerk-Manufaktur

Die kleine Manufaktur widmet sich mit Liebe und Hingabe der Verarbeitung der Schafwolle. Die Führung nimmt Sie mit in die Welt der Wolle.

Info: Wollwerk, Königspark 2b, 72525 Münsingen-Auingen, Telefon 0174 1924537, www.wollwerk-imbt.de



Pfullingen Schwille Hof – Erlebnisbauernhof

Besuchen Sie unseren Bauernhof. Ein spontaner Eselspaziergang mit unseren neugierigen Eseln ist ein tolles Erlebnis für alle. Weitere tierisch tolle Erlebnisse, mit Anmeldung. Feiern Sie auf dem Hof Ihren ganz individuellen Kindergeburtstag oder mieten Sie unser Stübchen. Unser Hof ist barrierefrei.

Info: Hansi Schwille, Ernst-Trumpp-Weg 59, 72793 Pfullingen, Telefon 07121 790202, Mobil 0175 7490962, www.schwille-hof.de



Stadtführung

Ganzjährige Stadtführungen zu unterschiedlichen Themenbereichen.

Info: Stadt Pfullingen, Marktplatz 5, 72793 Pfullingen, Telefon 07121 7030-4101, www.pfullingen.de

Reutlingen

Geführte Touren mit Lamas

Zu jeder Jahreszeit. Für Familien, Kinder, Erwachsene, die Freude an der Natur haben. Auch für Menschen mit Behinderung.

Info: Dirk Briddigkeit, Weinbergweg 82, 72762 Reutlingen, Telefon 07121 6968737, www.alblama.de

Genuss-Ver-Führung

Gehen Sie auf Entdeckungstour durch die schwäbische Kulinarik. In angenehmer Atmosphäre lauschen Sie den interessanten Geschichten der Genussführer und erfahren mehr über Produkte und Philosophie. Dauer: 1,5–2 h

Info: Termine und alle Informationen unter www.tourismus-reutlingen.de



Quadtouren auf der Schwäbischen Alb

Verschiedene Touren. Individuelle Events für Gruppen und Firmen.

Info: Quadventures and More, Willy-Brandt-Platz 4, 72764 Reutlingen, Telefon 07121 75575-81, Mobil 0176 6253188, www.quadventures-and-more.de

Stadtführung per Bus

Auf der rund 90-minütigen Fahrt wird Wissenswertes über die Stadtgeschichte vermittelt und die sehenswerten Ecken Reutlingens gezeigt. Bei zwei Zwischenstopps können sich die Gäste die Füße vertreten und fantastische Aussichten von der Achalm genießen.

Info: Termine und weiteres unter www.tourismus-reutlingen.de

AlbCard Stadt- und Themenführungen

Bei einer historischen Stadtführung oder einer der zahlreichen Themenführungen lernen Gäste Reutlingen von einer neuen Seite kennen. Unterhaltsam und informativ führen die erfahrenen Stadtführerinnen und Stadtführer durch die vielseitige Stadtkulisse
Dauer: zwischen 90 und 120 Minuten.

Info und Buchung: Tourist-Information, Telefon 07121 93935353, www.tourismus-reutlingen.de



Stadtführung

Kostenlose Stadtführungen finden immer am ersten Freitag im Monat, von April bis Oktober statt.

Info: Tourist-Information, Telefon 07121 93935353, www.tourismus-reutlingen.de

Stadtführung für Alle

App zum Runterladen für Menschen mit Hör- und Sehbehinderung (siehe Seite 75).

Info: www.reutlingen.de/stadtfuehrungfueralle

Sonnenbühl

Alpakawanderungen

Info: Albwiesenhof-Möck, Telefon 0175 9438492, www.albwiesenhof-moeck.de

Führungen auf Klimaweg Sonnenalb

Vom Kältepol zum Sonnenparadies.

Info: Roland Hummel (Klimatologe), Telefon 07129 7147, www.wetterring.de

St. Johann

Spasspur Segway-Touren

Verleih und Events.

Info: Stephan Langer, Gächinger Straße 24, 72813 St. Johann, Telefon 07122 820956, Mobil 01522 4244452, www.spasspur.de

Trochtelfingen-Mägerkingen

Outdoorseminare & Erlebnispädagogik

Z.B. Höhlenführung, Orientierungstouren mit Teamaufgaben (Bad Urach Wasserfälle).

Info: Michel Doll, Linkstraße 12, 72818 Trochtelfingen-Mägerkingen, Telefon 07124 3549984, Mobil 0173 3611907, www.out-active.de

Trochtelfingen Stadtführungen

Ganzjährig sind Führungen (ca. 2 Stunden) durch die historische Kernstadt für Gruppen möglich. Mitglied bei der Arbeitsgemeinschaft Deutsche Fachwerkstädte e.V.
Info: Tourist Info Trochtelfingen, Telefon 07124 48-0, www.trochtelfingen.de



Zwiefalten Geschichtsverein

Führungen zu verschiedenen Themen wie Geschichte, Steinbruch, Münster.
Info: www.geschichtsverein-zwiefalten.de

Kulturhistorische Führung im Münster

Kulturhistorische Führung mit Geschichtsverein auf Anfrage.
Info: Bürgermeisteramt Zwiefalten, Marktplatz 3, 88529 Zwiefalten, Telefon 07373 205-0, www.zwiefalten.de



Höhlen

Grabenstetten Falkensteiner Höhle

Frei begehbar bis 20 m Tiefe, danach nur mit Genehmigung der Gemeinde.
Info: Gemeinde Grabenstetten, Telefon 07382 941504-0, www.grabenstetten.de

Hayingen

Wimsener Höhle / Friedrichshöhle

Einziges mit dem Kahn befahrbare Wasserhöhle Deutschlands. Sonderfahrt auf Anfrage. Eintrittsgeld.
Info: Telefon 07373 915260, www.tressbrueder.de

Lichtenstein Olgahöhle

Ca. 125 m lange Tuffsteinhöhle.
Info: Walter Saur, saur.walter@t-online.de, www.olgahoehle.de

Sonnenbühl

Bären- und Karlshöhle

Nördlich von Sonnenbühl-Erpfingen, Zufahrt von der L6767 Engstingen-Haid-Erpfingen. Tropfsteinhöhle mit Überresten vergangener Tierwelten. Gruppenführungen, Schulklassen und Kindergeburtstage auf Anmeldung. Eintrittsgeld.

Info: Bärenhöhle, 72820 Sonnenbühl (Erpfingen), Telefon 07128 635, 07128 925-18, www.hoehlenwelten-sonnenbuehl.de



Nebelhöhle

Zufahrt von der L 230 Lichtenstein-Traifalberg – Sonnenbühl-Genkingen. Tropfsteinhöhle, 380 m lang. Gruppenführungen, Schulklassen und Kindergeburtstage auf Anmeldung. Sonderführungen, Eintrittsgeld.

Info: Nebelhöhlenstraße, 72820 Sonnenbühl, Telefon 07128 605, 07128 925-18, www.hoehlenwelten-sonnenbuehl.de



Westerheim Schertelshöhle

(Informationszentrum des Biosphärengebiets)
Zweigängige Höhlen mit schönen Tropfstein- und Sinterbildungen. Länge ca. 212 m. Rasthaus.
Info: Höhlenverein e.V. Westerheim, Telefon 07333 7845, Mobil 0163 4225455, www.schertelshoehle.de

Kirchen

Eine Übersicht der bemerkenswerten Kirchen im Landkreis Reutlingen finden Sie unter der Rubrik »Wissenswertes« bei den jeweiligen Ortschaften (ab Seite 22).

Bad Urach

AlbCard Entdeckerwelt

(Informationszentrum des Biosphärengebiets)

Natur und Landschaft im Biosphärengebiet sowie die Geschichte Bad Urachs werden in der interaktiven Ausstellung mit drei Außen-touren durch Stadt und Natur und vielen Spielen und Rätseln lebendig.

Info: Bismarckstraße 21, 72574 Bad Urach, Telefon 07125 9432-30, www.badurach-entdeckerwelt.de



Grammophonsammlung Geigle

Auf 4 Etagen finden Sie hunderte Grammophone, Plattenspieler, mechanische Musikautomaten und Musikboxen. Geöffnet nach Vereinbarung.

Info: Rolf Geigle, Jakob-Reiser-Straße 2, 72574 Bad Urach-Hengen, Telefon 07125 3241, www.grammophonsammlung-geigle.de

Erlebnis Marbach





HAUPT- UND LANDGESTÜT

Marbach

Erleben Sie die Vielfalt des Kulturgutes Pferd bei einem Besuch in Marbach (Tel. 07385-9695 037):

Pferdeveranstaltungen, Gestütsführungen, Kutschenmuseum, Planwagenfahrten, Gestütsshop, Reit- und Fahrkurse, Tagungsräume, Gestütsmuseum

www.gestuet-marbach.de

AlbCard Residenzschloss Urach

Ehemaliges Residenzschloss der Grafen Württemberg-Urach und Jagdsitz der württembergischen Herzöge. Landesgeschichtlich und kunsthistorisch bedeutende Innenräume: Dürnitz und Palmensaal (Spätgotik), Goldener Saal (Renaissance), Weißer Saal (Rokoko). Größte Prunkschlitten-Sammlung der Welt. **Das Residenzschloss Urach ist bis auf Weiteres wegen Umbaumaßnahmen geschlossen.**

Info: Schlossverwaltung, Bismarckstraße 18, 72574 Bad Urach, Telefon 07125 158490, www.schloss-urach.de



Dettingen an der Erms Heimatmuseum

Wagner-, Sattler-, Schmiede-, Schuhmacher- und Weberwerkstätten, bäuerliches und bürgerliches Wohnen, Kindheit und Schulwesen früherer Zeiten. Backhaus. Sonderausstellungen.

Info: Metzinger Straße 27, 72581 Dettingen an der Erms, Telefon 07123 7958, www.dettingen-erms.de



Wilhelm-Zimmermann-Gedenkstätte

Ständige Ausstellung über Wilhelm Zimmermann.

Info: Milchgasse 6 (Johann Ludwig Fricker-Haus), 72581 Dettingen an der Erms, Telefon 07123 87710, www.literaturland-bw.de/museum/info/27/

Ehingen-Berg

AlbCard BrauereiGewölbe

Betreten Sie das Keller-Labyrinth und tauchen ab in die lebendige Geschichte des Bierbrauens. Nehmen Sie sich Zeit und betreten die in 13 m Tiefe liegenden Eis-, Gär- und Lagerkeller.

Eintritt 6 Euro, inklusive Freibier 0,5 l.

Info: Berg Brauerei Ulrich Zimmermann, Brauhausstraße 2, 89584 Ehingen-Berg, www.bergbier.de, [f](#) [i](#)



Engstingen

AlbCard Automuseum

Kraftfahrzeuge von 1898 bis in die 80er Jahre des 20. Jahrhunderts, Motorräder und Motorroller. Tauchen Sie ein in die Welt des Automobils.

Info: Kleinengstinger Straße 2, 72829 Engstingen-Großengstingen, Telefon 07129 7387, 07129 9399-24, www.automuseum-engstingen.de



Militärhistorisches Museum Engstingen-Haid

Geschichte des Militärs auf der Haid von 1939 bis 1993, sowie Geschichte der deutschen Militäruniformen des 20. Jahrhunderts.

Info: Joachim Erbe, Eberhard-Finckh-Straße 17, 72829 Engstingen-Haid, Telefon 0157 88750202, www.militär-historisches-museum.de

Eningen unter Achalm

Heimatmuseum

Info: Eitlinger Straße 3+5, 72800 Eningen, Telefon 07121 87327, 07121 892-1100, www.eningen.de

Mythos-Tipp

Erlebniszentrum Heidengraben

Um 100 v. Chr. entstand auf der Vorderen Alb die größte Siedlung der prähistorischen Zeit in Mitteleuropa, der Heidengraben. Mit einer Gesamtfläche von knapp 1700 Hektar verläuft die befestigte Siedlung entlang der drei Gemeinden Grabenstetten, Hülben und Erkenbrechtsweiler.



Erkenbrechtsweiler/ Grabenstetten/Hülben Heidengrabenzentrum

Im multimedialen Informationszentrum können die Besucherinnen und Besucher auf über 350 Quadratmeter Fläche die spätkeltische Geschichte hautnah erleben. Den Besucher erwartet ein multimediales Highlight, welches die zahlreichen Facetten des keltischen Lebens aufgreift und die Geschichte der Kelten auf der Vorderen Alb erzählt.

Info: www.region-heidengraben.de, [f](#) [i](#)

Gomadingen

Felix-Hollenberg-Galerie

Ausstellung verschiedener Werke des Künstlers im Obergeschoss des Rathauses. Eintritt frei.

Info: Tourist-Information Gomadingen, Marktplatz 2, 72532 Gomadingen, Telefon 07385 9696-33, www.gomadingen.de

Noch heute sind die Reste seiner gewaltigen Befestigungsanlagen gut im Gelände sichtbar. Als einmaliger Fundort der keltischen Zeit bilden der Heidengraben und das Gräberfeld beim Burrenhof heute ein Kulturdenkmal von europäischem Rang und sind wichtiger Bestandteil des UNESCO-Biosphärengebiets Schwäbische Alb.

Im Juni 2024 öffnet das neuerbaute Besucherzentrum am Heidengraben die Türen. Die Besucher tauchen tief in die größte keltische Siedlung Mitteleuropas ein. Das Gebäude befindet sich unter einem begehbaren Hügel mit begrüntem Dach und verfügt über ein Bistro. Jung und Alt erfahren im neuerbauten Zentrum multimedial und interaktiv Wissenswertes über die Kultur der Kelten.

Info: www.region-heidengraben.de



Gedenkstätte und Dokumentationszentrum Grafeneck

Das Dokumentationszentrum zeigt Grafeneck als einen Ausgangspunkt nationalsozialistischer Vernichtungspolitik.

Info: Gedenkstätte Grafeneck e.V., Grafeneck 3, 72532 Gomadingen-Grafeneck, Telefon 07385 966206, www.gedenkstaette-grafeneck.de

AlbCard

Gestütsmuseum

(Informationszentrum des Biosphärengebiets)

Ehemalige Klosterkirche im Gestütshof Gomadingen-Offenhausen, Geschichte des Haupt- und Landgestüts Marbach und des ehemaligen Dominikanerinnen-Klosters Offenhausen. Wechselnde Kunstausstellungen und Konzerte. Führungen auf Anfrage.



Info: Tourist-Information Gomadingen, Telefon 07385 9696-33 (Tourist-Info), 07385 9695037 (Führungen), www.gomadingen.de

Klostermühle Offenhausen

Mühle, Pumpwerk, Kleinwasserkraftwerk. Natur und Technik in einem wiederbelebten Wassertriebwerk. Besichtigung nach Vereinbarung. Gomadingen-Offenhausen.

Info: Tourist-Information Gomadingen, Telefon 07385 9696-33 oder 07375 212 (Herr Reitter), www.gomadingen.de

Grabenstetten

Keltenmuseum Heidengraben

Ausgrabungen aus der Keltenzeit, insbesondere ältere Grabhügel und eine jüngere Stadtanlage (größtes keltisches Oppidum Kontinentaleuropas). Für Gruppen sind Führungen nach telefonischer Anmeldung auch außerhalb der Öffnungszeiten gegen Gebühr möglich. Eintritt frei.

Info: > Gemeinde Grabenstetten, Verwaltung, Telefon 07382 941504-0, www.grabenstetten.de

> Förderverein Heidengraben e.V., Telefon 07382 1798, www.kelten-heidengraben.de

Hayingen

Müller's Elektro-Museum

Im Mittelpunkt des Museums steht das Thema Energie und deren Nutzung in früheren und heutigen Zeiten.

Info: Müller's Elektro-Museum, Marktstraße 2, 72534 Hayingen, Telefon 07386-296, www.muellers-elektro-museum.de

Wimsener Mühle

(Informationszentrum des Biosphärengebiets)

Ausstellungen zur Geschichte von Wimsen in der klösterlichen Zeit und nach der Säkularisation, sowie zur Erforschung der Wimsener Höhle, ergänzt mit Erläuterungen zur Geologie und zur Ur- und Frühgeschichte der Schwäbischen Alb. In den ehrwürdigen Gemäuern der alten Mühle finden Sie außerdem eine spannende, lebhaftige Ausstellung.



Info: Telefon 07373 915260, www.wimsen-kulturmuehle.de

Hohenstein

AlbCard

Bauernhausmuseum Ödenwaldstetten

Zwei Bauernhäuser (um 1600 und 1859). Ein Haus komplett eingerichtet wie »zu Großmutterns Zeiten«, das andere Haus mit Einrichtungsgegenständen aus der zweiten Hälfte des 19. Jahrhunderts.

Info: Im Dorf 14, 72531 Hohenstein-Ödenwaldstetten, Telefon 07387 9870-0, www.gemeinde-hohenstein.de

Lichtenstein

Mineralienmuseum Mimus

In sechs Räumen sind auf spannende Art irdische Mineralien, Briefmarken mit Mineralienmotiven, Skurriles und Fossilien ausgestellt.

Info: Helma Hinger, Reißbachstraße 13, 72805 Lichtenstein-Unterhausen, Telefon 07129 5164, www.mimus-lichtenstein.de

AlbCard

Wilhelm-Hauff-Museum

Das Museum in Lichtenstein-Honau dokumentiert das Gesamtwerk des bekannten schwäbischen Dichters Wilhelm Hauff (1802–1827).

Schwerpunkt: Der historische Roman »Lichtenstein« sowie Märchen.

Info: Echazstraße 2, 72805 Lichtenstein-Honau, Telefon 07129 696-0, www.gemeinde-lichtenstein.de



Mehrstetten Heimatmuseum



Volkskundliche Ausstellung.
Schwerpunkte: Vom Häs bis zur Tracht, bäuerlicher Wandschmuck, Handwerksstätten (Schmiede, Schuhmacher, Schneider, Malerwerkstätte, Bürstenmacherwerkstätte, Wagner und Weber), Schmetterlingssammlung und Sammlung alter Leinensäcke.
Info: Krautgasse 17, 72537 Mehrstetten, Telefon 07381 2310, www.mehrstetten.de

Metzingen Das Metzinger Weinbaumuseum

(Informationszentrum des Biosphärengebiets)
Das historische, denkmalgeschützte Ensemble der Sieben Kelteren. Ausgestattet mit einem museums-pädagogischen Konzept erschließen sich dem Besucher Einblicke in die Welt des regionalen Weines und Weinbaus. Buchbar für private oder geschäftliche Anlässe.



Info: Am Klosterhof 6 (Herrschaftskelter), 72555 Metzingen, Mobil 0162 3140805, www.weinbaumuseum-metzingen.de

Obstbaumuseum Glems

(Informationszentrum des Biosphärengebiets)
Eingebettet in Streuobstwiesen finden die Besucher alles was mit Obst zu tun hat. Ob flüssig oder als knackige Frucht – hier wird Obstbau zum Anfassen praktiziert. Bei Gruppenführungen und Vesper mit regionalen Produkten wird das Museum zu einem kulinarischen Streifzug durch die Region.



Info: Telefon 07123 87623, www.obstbaumuseum-glems.de

Münsingen Kulturwerkstatt BT24

Das BT24 hat sich vom Truppenwohngebäude zum Ort für Kunst und Kultur entwickelt: Ausstellungen und Workshops, Veranstaltungen, Präsentationen und Mitmachangebote machen Lust auf Kunst.

Info: Kulturwerkstatt im albgut, Biosphärenallee BT 24, 72525 Münsingen-Auingen, Telefon 0173 7487066, www.raus-aufs-land.de

Living Museum Alb

Im Living Museum Alb®, dem ersten in Deutschland, erleben Sie in zahlreichen Ateliers Künstlerinnen und Künstler bei ihrer Arbeit. Ausstellungen und Veranstaltungen können zu den Öffnungszeiten besucht werden.

Info: Living Museum Alb, Wasserstetter Straße 3, 72525 Münsingen, Telefon 07383 943218, www.livingmuseumalb.de

Museum Altes Lager und ehemaliger Truppenübungsplatz

Einmalige und umfangreiche militärhistorische Sammlung mit vielfältigen Originalstücken. Zeugnis über eine 110-jährige Epoche und eine Zeit, die eine ganze Region nachhaltig geprägt hat – und die bis heute nicht nur Historiker beschäftigt.

Info: Altes Lager, Biosphärenallee Gebäude OF5, 72525 Münsingen-Auingen, Telefon 07381 2505, www.alteslagermuseum-muensingen.de

KULTSPACE

Das KULTSPACE in Münsingen ist ein Ort für Kunst und Kultur. Ein modernes Co-Working-Space mit vielen Kulturveranstaltungen, Ausstellungen, Workshops oder Pop-up-Verkäufen.

Info: Uracher Straße 5, 72525 Münsingen, Telefon 07121 4801320, muensingen.de/kultspace

Albmaler Museum

Erlebe die Schwäbische Alb auf eine andere Weise. Gemäldesammlung zum Landschaftsbild der Schwäbischen Alb.

Info: Albmaler Museum, Albgut (ehemals Altes Lager), Gebäude OF7, 72525 Münsingen, Telefon 07381 9318020, www.albmaler.de, [f](#) [i](#)

AlbCard Biosphärenzentrum Schwäbische Alb

Interaktive Ausstellung auf rund 450 qm bietet Wissenswertes und zugleich spannende Unterhaltung für Groß und Klein.

Info: Biosphärenallee 2–4, 72525 Münsingen-Auingen, Telefon 07381 932938-31, www.biosphaerenzentrum.de, [f](#) [i](#)

AlbCard Erinnerungsstätte Matthias Erzberger

Die Erinnerungsstätte widmet sich dem in diesem Haus geborenen Politiker Matthias Erzberger, der an der Wende vom Kaiserreich zur Weimarer Republik an entscheidenden Weichenstellungen beteiligt war.

Info: Mühlsteige 21, 72525 Münsingen-Buttenhausen, Telefon 07381 182-115

Jüdisches Museum

Im jüdischen Museum wird die Geschichte der jüdischen Münsinger Gemeinde Buttenhausen bis zu ihrem Ende in nationalsozialistischer Zeit beleuchtet. Umfassende Informationen sowie Audioguides bieten anhand von vertonten Zeitzeugen- oder Presseberichten und Erzählungen einen lebendigen Einblick in Leben, Fühlen und Kultur der einstigen jüdischen Bewohner. Führungen auch an Werktagen nach Vereinbarung.

Info: Zwiefalter Straße 30, 72525 Münsingen-Buttenhausen, Telefon 07381 182-115, stadtarchiv@muensingen.de

Museum + Künstleratelier Anton Geiselhart

Das Museum ANTON GEISELHART verwaltet, pflegt, erforscht und dokumentiert den Nachlass von Anton Geiselhart (1907–1973), die Gundelfinger Wand und die Antonius Kapelle und vermittelt interessierten Besuchern Werk und Leben des Künstlers.

Info: Am Bürzel 1, 72525 Münsingen-Gundelfingen, Telefon 07121 923440, www.stiftung-anton-geiselhart.de

Museum im ehemaligen Schulhaus Gruorn

Faszinierende Zeitreise in die Geschichte der ehemaligen Dorfbewohner.

Info: Mobil 0172 4697566, www.guorn.info, www.muensingen.com

Stadtmuseum im Schloss Münsingen

Das sogenannte »Alte Schloss«, das um 1485 oberhalb der damaligen Stadt von den württembergischen Grafen errichtet wurde und zeitweise auch als Fruchtkasten Verwendung fand, beherbergt heute im zweiten Stockwerk das Münsinger Stadtmuseum mit einer Schau zu Geschichte und Kultur der Münsinger Alb.

Info: Schloßhof 2, 72525 Münsingen, Telefon 07381 182-115, www.muensingen.com

Tress Manufaktur im Albgut (BT16 & 18)

Eintauchen in die Tress Manufaktur-Welt: Gläserne Nudel Manufaktur, Nudel Museum »vom Korn bis zur Nudel« mit historischen Maschinen und Audioguide sowie Lädle mit der ganzen Nudelvielfalt von Tress.

Info: Tress Manufaktur im Albgut – BT16 & 18, Navigationsadresse: Parkplatz Albgut – Altes Lager, 72525 Münsingen, www.tress.de/manufaktur

Pfullingen Pfullinger Museen

Württembergisches Trachtenmuseum (Informationszentrum des Biosphärengebiets), Mühlenmuseum (funktionsfähige Mühle), Stadtgeschichtliches Museum, Villa Laiblin, Neske-Bibliothek, Multimediale

Ausstellung im Klosterareal »Armut-Demut-Gehorsam, die Welt der Klarissen 1250–1649«. Jährlich wechselnde Sonderausstellungen. Sonderführungen ab 10 Personen möglich. Eintritt frei.

Info: Stadt Pfullingen, Marktplatz 5, 72793 Pfullingen, Telefon 07121 7030-4101, www.pfullingen.de



Pliezhausen

Dorfmuseum Ahnenhaus

Info: Entenhof 17, 72124 Pliezhausen, Telefon 07127 977-0, www.pliezhausen.de

Reutlingen

Feuerwehrmuseum

Bei der Feuerwache. Geschichte des Feuerlöschwesens in Reutlingen. Gruppenführungen nach telefonischer Voranmeldung.

Info: Hauffstraße 57, 72762 Reutlingen, Telefon 07121 3031719, <https://feuerwehr.reutlingen.de>

Heimatmuseum

Stadtkultur der ehemaligen Reichsstadt.

Info: Oberamteistraße 22, 72764 Reutlingen, Telefon 07121 303-2050, www.reutlingen.de/heimatmuseum

Heimatstube Ohmenhausen

Info: Auf der Lind 1, 72770 Reutlingen-Ohmenhausen, Telefon 07121 55430, ehjhack@t-online.de

Industriemagazin

Lauter Geräusche und alte Maschinen – Industriegeschichte wird lebendig.

Info: Eberhardstraße 14, 72764 Reutlingen, Telefon 07121 303-2883, www.reutlingen.de/industriemagazin

Kunstmuseum Reutlingen | Spendhaus

Der traditionsreiche Ausstellungsbereich im Spendhaus bringt die Sammlungsschwerpunkte zum Holzschnitt und Hochdruck der Moderne und Postmoderne mit zeitgenössischen Tendenzen in Berührung.

Info: Spendhausstraße 4, 72764 Reutlingen, Telefon 07121 303-2322, www.kunstmuseum-reutlingen.de

Kunstmuseum Reutlingen | konkret

Im 2. OG der Wandel-Hallen ist durch hochkarätige Schenkungen ein junger Ausstellungsbetrieb entstanden, der die Sammlung konkreter Kunst mit der Gegenwart in Beziehung setzt.

Info: Eberhardstraße 14 (Wandel-Hallen), 72764 Reutlingen, Telefon 07121 303-2322, www.kunstmuseum-reutlingen.de

Kunstmuseum Reutlingen | Galerie

Das einst industriell genutzte Untergeschoss der Wandel-Hallen besitzt eine besondere Atmosphäre. Hier finden Ausstellungen der zeitgenössischen globalen und regionalen Kunst statt.

Info: Eberhardstraße 14 (Wandel-Hallen), 72764 Reutlingen, Telefon 07121 303-2322, www.kunstmuseum-reutlingen.de

Kunstverein Reutlingen

Auf über 700 qm Ausstellungsfläche fördert, präsentiert und vermittelt der Kunstverein Reutlingen zeitgenössische junge, nationale und internationale Kunst.

Eintritt frei.

Info: Eberhardstraße 14, 72764 Reutlingen, Telefon 07121 338401, www.kunstverein-reutlingen.de



Museum »Im Dorf«

Leben und Arbeiten in einer von der frühen Industrialisierung geprägten bäuerlichen Gemeinde zwischen 1850 und 1900.

Info: Im Dorf 16, 72770 Reutlingen-Betzingen, Telefon 07121 303-2050, www.reutlingen.de/heimatmuseum

Naturkundemuseum

Geschichte der Erde und des Lebens sowie die Entstehung und Entwicklung der Landschaft um Reutlingen.

Info: Weibermarkt 4, 72764 Reutlingen, Telefon 07121 303-2022, www.reutlingen.de/naturkundemuseum

Samenhandelsmuseum

Geschichte des Gönninger Samenhandels.

Info: Bezirksamt Gönningen, Stöfflerplatz 2, 72770 Reutlingen-Gönningen, Telefon 07072 7026, www.reutlingen.de/samenhandelsmuseum

Stiftung für konkrete Kunst

Konkrete, konstruktive und konzeptionelle Kunst des 20. und 21. Jhds.

Info: Eberhardstraße 14, 72764 Reutlingen, Telefon 07121 370328, 07121 25740, www.stiftungkonkretekunst.de

Römerstein Heimatmuseum

Diorama der Zivilsiedlung des Römerkastells Clarenna, vor- und frühgeschichtliche Funde.

Info: Westerheimer Straße 5, 72587 Römerstein-Donnstetten, Telefon 07382 1343

Sonnenbühl

Osterei-Museum

1. Deutsches Osterei-Museum mit Exponaten aus vielen Teilen der Welt. Dauerausstellung, Sonderausstellungen. Während der Osterzeit Vorführung von Verzieretechniken durch internationale Künstler. Herbstmarkt.

Info: Steigstraße 8, 72820 Sonnenbühl-Erfpingen, Telefon 07128 925-18, www.ostereimuseum.sonnenbuehl.de



St. Johann Heimatstube

Bäuerliche Trachten, Möbel, Gebrauchsgegenstände, bäuerliches Handwerkszeug. Führungen auf Anfrage. Eintritt frei.

Info: Dorfstraße 1, 72813 St. Johann-Bleichstetten, Telefon 07122 9717 und 07122 9191

Skimuseum

Zahlreiche Exponate von Beginn des Skifahrens über die verschiedenen Epochen. Eintritt frei.

Info: Telefon 07125 408065, 07122 3566, www.skiliftstueble-beiwald.de

Trochtelfingen Heimatmuseum

Wechselnde Ausstellungen zu Themen des Geschichts- und Heimatvereins.

Info: Am Hohenturm 5, 72818 Trochtelfingen, Telefon 07124 48-21, www.trochtelfingen.de

Zwiefalten

Peterstormuseum

(Informationszentrum des Biosphärengebiets)

Dauerausstellung zum Thema Konfessionen im Biosphärengebiet. Ausstellung »500 Jahre klösterliche Braukunst« – neben seltenen Ausstellungsexponaten zeigt die Ausstellung auch einen Blick in die Historie und nimmt Sie mit Film und Dokumentationen von Zeitzeugen mit in die moderne Welt der heutigen Privatbrauerei.

Museumsladen »Engelreich«. Führungen möglich (Telefon 07373 2252).

Info: Im Peterstor direkt vor dem Zwiefalter Münster, www.geschichtsverein-zwiefalten.de, www.zwiefalten.de

Württembergisches Psychiatriemuseum

Psychiatriegeschichte, Wechselausstellungen.

Führungen nach telefonischer Vereinbarung.

Info: Hauptstraße 9, 88529 Zwiefalten, Telefon 07373 103223, www.wuerttembergisches-psychiatriemuseum.de

Naturtheater

Hayingen

AlbCard Naturtheater

Auf der Freilichtbühne im Tiefental werden in einer beeindruckenden Waldkulisse in den Sommermonaten Juli/August heiter-besinnliche Mundartstücke von engagierten Amateurschauspielern gespielt.

Info: Kartentelefon 07386 286, www.naturtheater-hayingen.de

Reutlingen

AlbCard Naturtheater, Wasenwald-Festspiele

Im ältesten, größten und besucherstärksten Theater Reutlingens finden von Juni bis August die Wasenwald-Festspiele statt. Die Gäste sitzen in einer preisgekrönten Zuschauerhalle mit stützenfreier Dachkonstruktion, sodass von allen 1003 gepolsterten Sitzplätzen eine optimale Sicht auf die herrlich gelegene Freilichtbühne gewährleistet ist.

Info: 72762 Reutlingen, Carlo-Schmid-Straße 50, Telefon 07121 270766, Kartentelefon 07121 2672762, www.naturtheater-reutlingen.de, 



Schlösser

Bad Urach

AlbCard Residenzschloss

Ehemalige Residenz der Grafen von Württemberg-Urach und Jagdsitz der württembergischen Herzöge. Landesgeschichtlich und kunsthistorisch bedeutende Innenräume. Museum. **Das Residenzschloss Urach ist bis auf Weiteres wegen Umbaumaßnahmen geschlossen.**

Info: Schlossverwaltung, Bismarckstraße 18, 72574 Bad Urach, Telefon 07125 158-490, www.schloss-urach.de

Lichtenstein

AlbCard Schloss Lichtenstein

Ehemaliges Jagdschloss auf steilem Fels über dem Echaztal (Höhe 817 m ü.NN), erbaut 1840 bis 1842. Angeregt durch den Roman »Lichtenstein« von Wilhelm Hauff, wurde das Schloss im neugotischen Stil erbaut. Zum Schlossgelände gehören der Gerobau, die Kapelle, ein weitläufiger Schlossgarten und der romantische Schlosshof. In den restaurierten und sehenswerten Gemächern des Grafen Wilhelm von Württemberg zeigt sich die üppige Pracht der spätromantischen Wohnkultur. Zufahrt über die L 230 Lichtenstein-Sonnenbühl-Genkingen.

Info: Schlossverwaltung, Schloss Lichtenstein, 72805 Lichtenstein, Telefon 07129 4102, www.schloss-lichtenstein.de



Münsingen

AlbCard Altes Schloss

Massiver Steinbau aus dem 14. Jahrhundert, Erkundung mit dem geschichtlichen Rundgang, Museum im Schloss. Schlosshof (Stadtmitte).

Info: Stadtverwaltung Münsingen, Telefon 07381 182-115

Veranstaltungsorte

Hayingen

Kulturdenkmal »Wimsener Mühle«

Kulturprogramm: Konzerte, Vernissagen, Theater- und Kabarettvorstellungen und Location für Privat- und Geschäftsveranstaltungen.

Info: Telefon 07373 915260, www.tressbrueder.de,
www.wimsen-kulturmuehle.de

Reutlingen

Kulturzentrum franz.K

franz.K, das Kulturzentrum im alten französischen Kino in Reutlingen, gibt als soziokulturelles Zentrum Raum für Vielfalt, aber nicht für Allerlei. Im Programm sind kulturelle und künstlerische Angebote für alle Altersgruppen.

Info: Unter den Linden 23, 72762 Reutlingen, Telefon 07121 6963310,
www.franzk.net, [f](#) [i](#)

echaz.Hafen

Ein urbanes Open-Air-Gelände aus Containern, das alles bietet.

Info: Unter den Linden 23, 72762 Reutlingen, Telefon 07121 6963310,
www.franzk.net/echazhafen

Jazzclub »In der Mitte« e.V.

Traditionsreicher Jazzkeller.

Info: Gartenstraße 36, 72764 Reutlingen, Telefon 07121 334775,
www.indermitte.de

Theater Reutlingen Die Tonne

Städtische Bühne, ca. 9 Premieren, 260 Vorstellungen, spartenübergreifend, Klassiker bis Experimentell. Auch Sommer- und Kindertheater.

Info: Jahnstraße 6, 72762 Reutlingen, Telefon 07121 9377-0,
www.theater-reutlingen.de, [f](#)

Württembergische Philharmonie Reutlingen

Die Württembergische Philharmonie Reutlingen ist ein Publikumsmagnet in der Region und bietet Konzerte für unterschiedliche Zielgruppen.

Info: Marie-Curie-Straße 8, 72760 Reutlingen, Telefon 07121 82012-0,
www.wuerttembergische-philharmonie.de

Zwiefalten

Konzerte im Prälatursaal

Der Geschichtsverein Zwiefalten veranstaltet jährlich klassische Kammerkonzerte mit ausgewählten Künstlern, darunter auch ein Benefizkonzert mit jungen Nachwuchskünstlern aus der Region. Ein besonderer Höhepunkt ist das sommerliche Open-Air Konzert »Klassik am Münster«!

Info: www.geschichtsverein-zwiefalten.de

Wasserfälle

Bad Urach

Gütersteiner

Wasserfälle

Wasserfälle in einem romantischen Talschluss, am Platz des ehemaligen Klosters Güterstein. Gütersteiner Tal (Nähe Kurzentrum).

Info: Tourist-Information Bad Urach,
Telefon 07125 9432-0, www.badurach-tourismus.de



Uracher Wasserfall

Fall über 37 m hohen Kalkfelsen, dann 50 m über bemooste Kalktuffpolster. Romantischer Talschluss mit Quellgebiet. Brühlthal (Nähe Kurzentrum).

Info: Tourist-Information Bad Urach, Telefon 07125 9432-0,
www.badurach-tourismus.de

Ehingen/Hayingen

Hoher Gießel

Schöner Wasserfall unterhalb der Ruine Wartstein im Großen Lautertal. Hier schießt das Wasser der Lauter in schäumenden Kaskaden über die Felsen.

Info: Telefon 07386 975-246, www.naturerlebnis-hayingen.de

Hayingen

Wimsener Wasserfall

Der Hasenbach fließt bei der Wimsener Höhle über mehrere Kaskaden und mündet wenige Meter nach deren Ursprung in die Zwiefalter Aach.

Info: Telefon 07386 975-246, www.naturerlebnis-hayingen.de

- › Heilbad
- › Kneippanlagen
- › Wellness

114

114

115



**GESUND-
HEIT UND
WELLNESS**

Heilbad

Bad Urach

 AlbThermen

Die AlbThermen Bad Urach bieten reinstes, bis zu 38 Grad heißes, Thermal-Mineralwasser in sechs verschiedenen Badeattraktionen.

Info: AlbThermen, Immanuel-Kant-Straße 29, 72574 Bad Urach, Telefon 07125 9436-0, www.albthermen.de

Kneippanlagen

Bad Urach

Kneipp-Gesundheitsanlage im Maisental

Nähe Kurzentrum. Wassertretbecken, Armbadbecken und Tretwiese.

Info: Telefon 07125 9432-0

Mythos-Tipp

Albgemacht Regional, lecker und natürlich

Albgemacht hat es sich zur Aufgabe gemacht, die Natur- und Kulturlandschaft des Biosphärengebiets Schwäbische Alb mit hochwertigen regionalen Produkten in ihrer Vielfalt zu erhalten und zu fördern. Die Produktpalette überzeugt mit einer vielfältigen Auswahl und repräsentiert die Genusswelt der Schwäbischen Alb. Im Sortiment findet man neben Produkten wie Eier, Honig und Apfelsaft auch Bio-Secco und Dinkelciabatta.

Die Werte und Anliegen von Albgemacht spiegeln sich in den sieben Säulen der Marke wider. Sie lauten: Regionalität, Gentechnikfreiheit, Erhalt und Förderung der biologischen Vielfalt, Tierwohl, Verarbeitung, Fairness und Transparenz/Qualitätssicherung.

Info: Albgemacht e.V., Telefon 07383 942402, www.albgemacht.de



Kneippanlage in den AlbThermen

Info: AlbThermen, Telefon 07125 9436-0, www.albthermen.de

Gomadingen

Kneippbecken im Sternberg Hallenbad

Info: Telefon 07385 526, www.gomadingen.de

Reutlingen

Kneippstrecke im Achalmbad

Info: Telefon 07121 582-3091, www.reutlingen.de

Sonnenbühl

Kneippanlage mit Kräutergarten

Im Kurgarten in Sonnenbühl-Erpfingen.

Info: Tourist Information Sonnenbühl, Telefon 07128 925-18, www.sonnenbuehl.de

Wellness

Umfangreiche Informationen zum Thema Wellness finden Sie unter www.mythos-alb.de/wellness.



› Regionale Besonderheiten	118
› Lebensraum Streuobstwiese	119
› Regionale Produkte und Direktvermarkter	120
› Weinbau	135



REGIONALES

Regionale Besonderheiten

Maultaschen, Zwiebelrostbraten, Spätzle, Albschnecken, Albeisa, Albdinkel, Alblamm, Albsinth, Albzarella und Albbüffel – regionale Besonderheiten finden Sie hier.

Maultaschen sind Taschen aus Nudelteig mit einer Grundfüllung aus Brät oder Hackfleisch, Zwiebeln und eingeweichten Brötchen, manchmal auch mit Spinat. Sie werden traditionell am Gründonnerstag zubereitet und am Karfreitag gegessen. Da der Teigmantel das Fleisch versteckt, haben sie auch den Namen »Herrgottsbscheiße«. Kenner genießen diese regionale Spezialität mit einem köstlichen hausgemachten Kartoffelsalat. Spätzle sind schwäbische Teigwaren. Traditionell werden sie von einem Brett direkt in kochendes Wasser handgeschabt. Aber was wäre ein echter Schwabe, wenn er das nicht optimiert hätte. Mittlerweile gibt es Spätzlespressen, durch die man den Teig drücken kann, oder industriell hergestellte Spätzle. Grundsätzlich sind sie die beliebteste Beilage der Schwaben, als Kässpätzle sogar ein eigenständiges Gericht. Diesen Klassiker der Schwäbischen Küche können Sie bei den Gastgebern auf der Mittleren Schwäbischen Alb genießen. Ein typisch schwäbisches Sonntagsessen ist Braten oder Rostbraten mit geschmelzten Zwiebeln, auch hier dürfen natürlich die Spätzle nicht fehlen.

Nicht nur kulinarisch bietet die Mittlere Schwäbische Alb regionale Besonderheiten. Einige schwäbische Firmen öffnen regelmäßig für Besucher die Türen, um zu zeigen, was hier alles noch so entsteht. Egal ob Brennereien, Holzverarbeitung, Seifenmanufakturen, typisch Schwäbisches oder das Haupt- und Landgestüt Marbach. Auf den nachfolgenden Seiten finden Sie noch vieles mehr.

Wer noch mehr Regionales sucht, kann einen der Wochenmärkte in der Region oder Läden mit regionalen Produkten besuchen (Seite 120).

Nicht nur Zwiebelrostbraten mit Spätzle gibt es hier, auch der passende Wein kann aus regionalem Anbau genossen werden. Infos über Weinanbau und Verkauf finden Sie auf Seite 135.



Schwäbische Maultaschen

Lebensraum Streuobstwiese

Entlang des Albtraufs liegt eines der größten zusammenhängenden Streuobstgebiete Europas.

Auf einer Fläche von 26 000 Hektar gibt es ca. 1,5 Mio. Apfel-, Kirsch-, Birnen-, Zwetschgen- und Walnussbäume. Die Streuobstwiesen erfüllen wichtige ökologische und soziale Funktionen, denn sie bieten wertvollen Lebensraum für Menschen, Tiere und Pflanzen.

In einer Landschaft mit fast unglaublicher Tier- und Pflanzenvielfalt, intensiven Düften und Aromen, wunderbaren Farben und Formen sowie fruchtigen und frischen Genüssen entstehen tolle Produkte wie Säfte, leckere Brotaufstriche,

fruchtiger Süßmost und Apfelschaumweine.

Genießen Sie das Schauspiel der Aromen. Es erwarten Sie naturbelassene, unverfälschte, nach handwerklicher Tradition hergestellte Produkte, mit denen Sie den Erhalt des vielfältigen und einzigartigen Lebensraums Streuobstwiese unterstützen.

Info: Telefon 07125 309 3263, www.streuobstparadies.de



Albschnecken



Albbüffel



Streuobstwiese

Regionale Produkte und Direktvermarkter

Bei den aufgeführten Anbietern finden Sie eine große Auswahl an regionalen Produkten.

Eine Übersicht der Direktvermarkter finden Sie unter:
www.mythos-alb.de/direktvermarkter

Diverse Orte

Partner des Biosphärengebiets Schwäbische Alb

Besonders authentische und albtypische Angebote finden Gäste bei über 100 offiziellen Partnern des Biosphärengebiets Schwäbische Alb. Ihre Wertschätzung für Natur und Landschaft ist spürbar: bei einem guten Essen aus der Region, einer erholsamen Übernachtung, einer geführten Wanderung oder bei ortskundiger Beratung im Infozentrum. Die Partner stehen für hohe Standards bei Qualität und Regionalität.

Info: biosphaerengebiet-partner.de





ALB·GOLD

ALB-GOLD

KUNDEN ZENTRUM

DER MARKTPLATZ RUND UM BEWUSSTE ERNÄHRUNG

BETRIEBS-
FÜHRUNG MIT
EINBLICK IN
DIE LAUFENDE
PRODUKTION



BESUCHEN SIE UNS

Restaurant, Landmarkt, Naturgarten u. v. m. – auch am Wochenende geöffnet.

ALB-GOLD Kundenzentrum · 72818 Trochtelfingen · www.alb-gold.de

Bad Urach

Gasthof Lamm

Brennerei, Hausbrändeherstellung, Dosenwurst, Fleischspezialitäten.
Info: Familie Vöhringer-Mock, Jakob-Reiser-Straße 36, 72574 Bad Urach-Hengen, Telefon 07125 3522, www.gasthof-lamm-hengen.de

Linsenberghof

Gläserner Schweinestall, Hofladen, Catering.
Info: Familie Wörz, Brunnengasse 37, 72574 Bad Urach-Hengen, Telefon 07125 2473, www.albferkel.de

Wochenmarkt Marktplatz

Mittwoch und Samstag.
Info: Telefon 07125 156-0

Dettingen an der Erms

Brennerei Walter

Destillate, Liköre, in Dosen eingelegte Früchte mit großer Geschmacksvielfalt und hoher Qualität aus eigener Brennerei. Regionaler Laden.
Info: Lange Gasse 16/1, 72581 Dettingen, Telefon 07123 8258, www.brennerei-walter.de

Brennscheuer Straßer

Brennkunst am Albtrauf. Gruppen-Events mit Live-Vorführungen am Brennessel, Edelbrand-Verkostungen, deftigem Vesper mit selbstgebackenem Bauernbrot sowie Touren mit Ross & Kutsche in den Streuobstwiesen. Rollstuhlgerechte Einrichtung. Hofladen. Geeignet für Busgruppen, Vereine und Firmen.
Info: Brennscheuer Straßer, Manuel Straßer, Fabrikstraße 7/1, 72581 Dettingen an der Erms, Telefon 07123 972853, www.brennscheuer-strasser.de; Hofladen Lange Gasse 30



Destille Müller

Hochwertige Destillate und Obstbrände in vielerlei Sorten. In unserer Brennerei produzieren wir reine Naturprodukte, garantiert ohne Zusatz von Zucker oder künstlichen Aromastoffen. Öffnungszeiten nach Vereinbarung.
Info: Destille Müller, Schneidergasse 16, 72581 Dettingen/Erms, Telefon 07123 8499, destille.mueller@gmail.com

Wochenmarkt Marktplatz

Freitags.
Info: Telefon 07123 7207-0

Ehingen Bierkulturstadt

Braureiführungen, Bierwanderweg und Braukurse: Bier ist mehr als nur ein Getränk, sondern auch ein Stück Handwerk und Kultur, das die Gäste in Ehingen hautnah erleben können.

Info: www.bierkulturstadt.info



Brauerei Adler in Paulas Alb

Die Brautradition wird hier u.a. mit dem ersten Ehinger Fassweizenbier »Goldener Adler« sowie der Bierverkostung mit Bierbotschafter gelebt.

Info: Hotel Restaurant Adler, Hauptstraße 116, 89584 Ehingen, Telefon 07391 500460, www.adlerehingen.de

AlbCard Berg Brauerei

Herrliche Biervielfalt, BrauereiWirtschaft mit Terrasse und BrauereiGarten. Großes Erlebnisangebot.

Info: www.bergbier.de, [f](#) [i](#)

BrauereiLädele und BierKeller

Bierige Produkte und kühles Bier.

Info: BrauereiWirtschaft Berg, Graf-Konrad-Straße 21, 89584 Ehingen-Berg, Telefon 07391 7717-33, www.bergbier.de, [f](#) [i](#)

Brau-&BackStube

In der BrauereiWirtschaft befindet sich die Brau-&BackStube – hier finden die Bierbraukurse statt, ein Biersommelier lässt Bierspezialitäten verkosten und in der Bier-&BrotBackZeit backen die Teilnehmer im Steinbackofen unter Bäckeranleitung Schmackhaftes für alle Sinne.

Genau das Richtige für große und kleine Gruppen.

Info: BrauereiWirtschaft Berg, Graf-Konrad-Straße 21, 89584 Ehingen-Berg, Telefon 07391 7717-33, www.bergbier.de, [f](#) [i](#)



TapTable

360° drehbare Zapfanlage in der BrauereiWirtschaftBerg. Jeder am Tisch zapft sein eigenes Ulrichsbier. Für 4–16 Personen.

Info: BrauereiWirtschaft Berg, Graf-Konrad-Straße 21, 89584 Ehingen-Berg, Telefon 07391 7717-33, www.bergbier.de, [f](#) [i](#)



Brauhaus Schwanen

Über 19 Biersorten machen die historische Brauerei zu einer der sortenreichsten Deutschlands. BrauSeminare, Führungen und BierKulturHotel.

Info: Gasthof Brauerei Schwanen, Herrngasse 7, 89584 Ehingen, Telefon 07391 53420, www.schwanen-ehingen.de, www.bierkulturhotel.de

Engstingen

Freudemann: Erlebnis Perfektion in Holz

Erleben Sie bei einer Betriebsführung, wie aus einem Baum ein individuelles Möbelprodukt entsteht.

Gerne auch Gruppen. Termine nach Vereinbarung.

Info: Erwin-Rommel-Straße 46, 72829 Engstingen-Haid, Telefon 07129 93776-0, www.freudemann.de

Gomadingen

Albfeinkost – die feine Seite der Alb

Wir produzieren feine Produkte aus den Kräutern und Früchten der Schwäbischen Alb.

Info: Lautertalstraße 20, 72532 Gomadingen-Dapfen, Telefon 07385 9689200, www.albbiokiste.de

Lagerhaus an der Lauter

Café mit Restaurant, Kaffeerösterei, Konditorei, Seifenmanufaktur.

Verkauf von selbst produzierten und regionalen Genussprodukten.

Info: Lautertalstraße 65, 72532 Gomadingen-Dapfen, Telefon 07385 965825, www.lagerhaus-lauter.de



Grabenstetten

Alte Mühle

Mühlenladen, Kunstgewerbe, Stehcafe, Geschenke & Regionales aus dem Biosphärengebiet.

Info: Neuffener Straße 1, 72582 Grabenstetten, Telefon 07382 9429444, Mobil 0162 9013517

Wildlädele und Geschenk-Manufaktur

Einkaufen, Geschenk-Manufaktur, Verkostung von Wildspezialitäten und Bewirtung in Jagdstube.

Info: Ziegelstraße 21, 72582 Grabenstetten, Telefon 07382 9429274, Mobil 0174 2047644 (Ralf Strähle), www.wild-laedle.de

Hayingen

Bio-Manufaktur ROSE

Die Bio-Manufaktur ROSE stellt frische Convenience-Produkte in bester Demeter-Qualität her. Alle Zutaten aus zertifiziertem ökologischem Anbau und von biodynamisch geführten Landwirtschaftsbetrieben und Erzeugern.

Info: Rose Bio-Manufaktur, Aichelauer Straße 6, 72534 Hayingen-Ehestetten, Telefon 07383 94980, www.tressbrueder.de

Bioprodukte ab Hof

Produktangebot nach Jahreszeit. Eier, Gemüse und Fleisch in Bio-Qualität. Eierhäusle mit Selbstbedienung für Eier, Bio-Nudeln, Alb-Leisa, Eierlikör ...

Info: Biohof Gorzelany, Hofäckerstraße 18, 72534 Hayingen-Kochstetten, Telefon 07386 311, www.biohof-gorzelany.de

Champignons von der Alb

Pflückfrische weiße oder braune Champignons direkt vom Erzeuger.

Info: Frank und Margret Geiselhart, Hauptstraße 35/1, 72534 Hayingen-Ehestetten, Telefon 07383 942053, Mobil 0173 8826037, www.frische-pilze.de

Kartoffeln von der Alb

Festkochende und vorwiegend festkochende Kartoffeln direkt vom Erzeuger für Selbstabholer rund um die Uhr im Schrank neben Garage, Zwiefalter Straße 17, Hayingen

Info: Franz Geiselhart, Josef-Haible-Weg 7, 72534 Hayingen, Telefon 07386 1325, Mobil 0152 22072098, franz-simone-geiselhart@t-online.de

Käserei Altschulzenhof

Seit 1997 wird die Milch in der hofeigenen Käserei zu verschiedenen Sorten Käse verarbeitet. Diese Produkte werden im Hofladen verkauft.

Info: Elisabeth Engst, Lautertalstraße 50, 72534 Hayingen-Münzdorf, Telefon 07386 97140, www.altschulzenhof.de

Lautertal-Eis

Herstellung von Milch-Speiseeis und Sorbets mit Zutaten natürlichen Ursprungs. Selbstbedienungs-Eishäusle direkt vor Ort.

Info: Ralf und Manuela Bachmann, Mühlstraße 1, 72534 Hayingen-Indelhausen, Telefon 07386 1461, www.lautertal-eis.de

Schwäbische Spezialitäten

Spezialitäten aus eigener Schlachtung, selbstgebackenes Holzofenbrot, sowie Spirituosen aus der eigenen Brennerei.

Info: Gasthof und Gästehaus Adler, Am Mühlweg 20, 72534 Hayingen-Anhausen, Telefon 07386 327, www.adler-anhausen.de

Hohenstein

Hohensteiner Hofkäserei

Die Albbüffel hautnah erleben – Lebhaftige Besichtigung und Führung (deutsch, französisch, englisch).

Alles über Tier und Käse direkt vom Bauern erklärt, mit Käseprobe/ Käsevesper auf Anfrage. Oder noch mitmachen bei Herstellung im Kupferkessel. Familien willkommen.

Hofladen mit Käse von Albbüffel und Albkuh. Beobachten der Büffel und der Stallarbeit jederzeit möglich.

Info: Familie Rauscher, Heidäcker 1, 72531 Hohenstein-Ödenwaldstetten, Telefon 07387 1297 (Anrufbeantworter), Mobil 0170 3896329, www.albkaes.de



AlbCard Speidel's BrauManufaktur

Die Abläufe des Bierbrauens kennenlernen, die Welt des Bieres erkunden, bekannte Biersorten blind verkosten, Biergerichte genießen.

Info: Im Dorf 5, 72531 Hohenstein-Ödenwaldstetten, Telefon 07387 9890-0, www.speidels-braumanufaktur.de

Lichtenstein

Forellerie

An dieser Stelle gibt's Echaztal-Forelle. Unser neuer Verkaufsladen vom Forellenhof Rössle ist ein Herzensort für all unsere Produkte rund um die Echaztal-Forelle aus eigener Zucht und all die vielfältigen Produkte aus der Region. Wir stehen für Regionalität und Qualität, mit Liebe zur Natur und zur Heimat. Herzlich Willkommen bei Familie Gumpfer & Stoll.

Info: Forellerie, Heerstraße 17, 72805 Lichtenstein, Telefon 07129 929770, www.forellerie.de, [f](#) [i](#)



disana

Lieblingsteile aus wunderbar weicher Merinowolle. Kleidung, mit einem zeitlosen, klaren Design. Seit über 40 Jahren fertigt disana Kindertextilien und zunehmend auch Mode für Erwachsene aus feinen Naturfasern.

Info: disana GmbH&Co.KG | Laden, Rosenstraße 26, 72805 Lichtenstein-Holzelfingen, www.disana.de

Lichtensteinmühle

Wir verarbeiten Getreide nach dem Prinzip »Aus der Region – für die Region« von Landwirten der Schwäbischen Alb. In unserem Mühlenlädle erhalten Sie unsere Mehle und Backmischungen aus eigener Herstellung, sowie ein breites Sortiment an Bio- und regionalen Produkten, Müsli, Teigwaren, Naturkost uvm. Auf Anfrage sind auch Mühlenführungen möglich.

Info: Lichtensteinmühle, Mahlweg 8, 72805 Lichtenstein-Honau, Telefon 07129 4125, www.lichtensteinmuehle.de,  



Metzingen

Flomax Naturmode

Leicht abseits und doch mitten drin – unser Manufaktur|Laden in der Metzinger Altstadt direkt am Rathausplatz, präsentiert sich mit einer kleinen aber feinen Auswahl in schön renoviertem Fachwerk-gemäuer. Auch hier finden Sie eine Auswahl von albmerino und Flomax sowie Kleinigkeiten rund ums Schaf.

Info: Flomax Naturmode GmbH, Reutlinger Straße 4, 72555 Metzingen, Telefon 07123 9748933, www.flomax.de



Obsthalle

Info: Städtischer Obstbau Metzingen, Obsthalle an der B313 von Metzingen Richtung Grafenberg, Kolbenwasen 1, 72555 Metzingen, Telefon 07123 60847, obstbau@metzingen.de

Wochenmarkt Sieben-Keltern-Platz

Mittwoch und Samstag.

Info: Telefon 07123 9477806

Münsingen



Bio-Bauernhof Weibler

Leinsamenöl und Leinsamen, Rotkorn-Urdinkel und Rindfleisch direkt von Weibler's Bio-Bauernhof. Zusätzlich im Hofladen: vielfältiges Bio-Sortiment von ausgewählten Partnern.

Info: Mühlhof 1, 72725 Münsingen-Auingen, Telefon 07381 934353, www.weibler.bio

Biolandhof Manz

Im Verkaufsautomat werden frische Bio-Eier aus der Mobilstall-Haltung, verschiedene Geschenkkörbe und weitere Bio-Produkte von ausgewählten Partnern angeboten.

Info: Bremelauer Steige 5, 72525 Münsingen-Hundersingen, Telefon 07383 579, jochen-manz@t-online.de,  

Brennerei Kirsammer

Herstellung von Bränden und Likören nach alter Tradition.

Info: Ennabeuerstraße 3, 72525 Münsingen, Telefon 07384 952055, Mobil 0177 5559989, gertrudkirsammer@web.de

Demeterhof Schlecker/Kloker

Verschiedene Brote, Weckle, Hefezopf, Kuchen, Mehl, Getreide, Kartoffeln, Möhren, Linsen, Nudeln sowie Wurst und Fleischpakete auf Vorbestellung.

Info: Eninger Straße 22, 72525 Münsingen-Bremelau, Telefon 07383 1528, www.demeterhof-schlecker.de

Schneckengarten

Besichtigung eines modernen Schneckengartens in Münsingen-Rietheim sowie eines historischen Schneckengartens in Hayingen-Weiler.



Info: Rita und Walter Goller, Telefon 07381 4781, www.albschnecker.de

Tress – Feinste Nudeltradition

Besuchen Sie den Tress Werksverkauf in der Dottinger Straße 69 in Münsingen. Hier erhalten Sie Sonderposten zu günstigen Preisen sowie das gesamte Tress-Sortiment.


Entdecken Sie unsere Tress Manufaktur im Albgut – Altes Lager mit gläserner Nudel Manufaktur, Lädle, Nudel Museum und Kochstudio. Genießen Sie den abwechslungsreichen Mittagstisch in unserer Pastaria Alb Dente oder gönnen Sie sich eine Pause bei einem leckeren Kaffee und einem Stück frisch gebackenem Kuchen.

Mehr unter www.tress.de/manufaktur

Info: oma@tress.de, www.tress.de,  

Wicky's Schnapslädle

Whisky, Gin, Schnäpse, Liköre, eingelegte Früchte, Marmelade, Linsen, Honig und Apfelsaft, Kirschsafte.

Info: Fladhof 2, 72525 Münsingen-Hundersingen, Telefon 07383 2233, www.fladhof.de, 

Wochenmarkt Rathausplatz

Egal ob Sie frisches Obst, Gemüse, Eier, Nudeln, Spätzle, Brot, Apfelsaft, Champignons, Linsen, Mehl oder Blumen suchen – hier werden Sie fündig! Mittwoch und Samstag.

Info: Telefon 07381 182-131, www.muensingen.de



Das Albgut entwickelt sich stetig weiter. Einige der bereits ansässigen Unternehmen finden Sie auf den Folgeseiten.

Münsingen/Albgut Altes Lager

Wo einst das Geschirr der Kavalleriepfarde über die Pflastersteine klapperte, entsteht heute Einzigartiges: Das Albgut verkörpert mit seinem unvergleichbaren Ambiente den besonderen Sehnsuchtsort.

Besuchen Sie das denkmalgeschützte Gelände und die 140 historischen Gebäude. Erleben Sie die vielfältigen Freizeitangebote und genießen Sie das kulinarische Angebot vor Ort.

Angebote: Autofreies Flanieren auf der »Kö« der Schwäbischen Alb, Kinderspiel- und Balancierplatz, 9 ha großes Rotwildgehege, Entdeckungstour für Familien und vieles mehr.

Info: Albgut (ehemals Altes Lager), 72525 Münsingen, Telefon 07381 931330, www.albgut.de/ausflug, [f](#) [i](#) [v](#)



Flomax Naturmode im Albgut (BT14)

In unserer albmerino Kollektion verarbeiten wir 100% Wolle aus dem Biosphärengebiet Schwäbische Alb. Diese Kollektion besticht durch regionale Motive und wird zu 100% hier vor Ort produziert.

Auf Anfrage können Sie alles über die Produktionskette vom Schaf bis zum fertigen Lieblingsstück im historischen Ambiente des Albguts erfahren.

Info: Flomax Naturmode GmbH, Königspark BT14, 72525 Münsingen, Telefon 07122 8279795, www.flomax.de, [f](#) [i](#)



Emma's Springerle im Albgut (BT15)

Springerle und Springerlemodel in großer Auswahl. In Backkursen die Herstellung des perfekten Springerle erlernen. Kursangebote siehe Homepage.

Info: Emma's Springerle GmbH, Königspark BT15, 72525 Münsingen, Telefon 0177 6413046, www.springerle.net, [f](#) [i](#)

AlbCord Tress Manufaktur im Albgut (BT16/BT18)

Herstellung feinsten Teigwaren in der gläsernen Nudel Manufaktur nach traditioneller Machart. Nebenbei gibt das Nudel Museum Einblick in den Herstellungsablauf vom Korn bis zur fertigen Nudel.

Rundgang mit Audioguide oder mit einer Gruppenführung (ab 10 Personen nach Voranmeldung). Im Lädle ist die Manufakturware aus der gläsernen Nudel Manufaktur exklusiv erhältlich sowie die Teigwarenvelfalt von Tress. Genießen Sie den abwechslungsreichen Mittagstisch in unserer Pastaria Alb Dente oder gönnen Sie sich eine Pause bei einem leckeren Kaffee und einem Stück frisch gebackenem Kuchen.

Info: Tress Manufaktur im Albgut – BT16 & 18, Navigationsadresse: Parkplatz Albgut – Altes Lager, 72525 Münsingen, www.tress.de/manufaktur, [f](#) [i](#)



Wollwerk im Albgut (BT17)

Verarbeitung von Schafwolle. Schöne Produkte aus Schafwolle: gestrickte oder gefilzte Einzelstücke, Strickgarne, Felle, Giesswein-Schuhe, Spinn- und Filzwolle, Wölddünger etc. Das Sortiment an nachhaltigen, gesunden und regionalen Produkten wird ständig erweitert.

Info: Mobil 0174 1924537, www.wollwerk-imbt.de

Lagerhaus im Albgut (BT19/BT20)

Café mit Bistro, Seifenmanufaktur, Kakao- und Kaffeerösterei, Chocolaterie. Gläserne Manufaktur. Mitmachangebote. Kurse und Seminare. Gruppenführungen können in der Chocolaterie, der Kaffeerösterei und in der Seifenmanufaktur vereinbart werden.

Verkauf von regionalen Genussprodukten.
Info: Lautertalstraße 65, 72532 Gomadingen-Dapfen, Telefon 07385 965825, www.lagerhaus-lauter.de, [f](#) [i](#)



Genuss, Handwerk und Alb-Kultur im Albgut (BT21)

In unserer kleinen Alb-Manufaktur stellen wir mit Leidenschaft Essig-spezialitäten und weitere kulinarische Köstlichkeiten nach unseren eigenen Rezepturen in liebevoller Handarbeit her. Auch traditionelle Handwerksprodukte und andere schöne Dinge finden Sie bei uns: lassen Sie sich von unseren kreativen Genuss- und Geschenkideen inspirieren, besuchen Sie die Probiertheke und kommen doch einfach mal im Laden (Albgut/ehemals Altes Lager) bei uns vorbei!

Info: Ausemländle, Albgut (ehemals Altes Lager) – Gebäude BT21, 72525 Münsingen, Mobil 0172 7009829, www.ausemlaendle.de, [f](#) [i](#)



Alb-Ölmühle im Albgut (BT22)

Ölmüllerei erlebbar gemacht in unserer Manufaktur: Seien Sie dabei wenn wir aus heimischen Saaten der Schwäbischen Alb natürliches Speiseöl herstellen. Wir leisten einen wertvollen Beitrag bei der Rekultivierung alter Kulturpflanzen der Schwäbischen Alb wie dem Lein, Hanf, Leindotter u.a. Auch Lohnpressung ist bei uns möglich.

Info: Manufaktur und Laden, Gebäude BT22, Königspark, 72525 Münsingen, Mobil 0175 8484524, www.alb-oelmuehle.de, [f](#) [i](#)



Strickwaren Hoeschele im Albgut (BT23)

Die Manufaktur Hoeschele1931 mit Oldtimer-Strick- und Nähmaschinen. Beratung & Verkauf von Strickwaren aus 100% Merinowolle extrafein (Klassik und Walkartikel). Vorträge zur Firmenhistorie & Textilgeschichte auf der Schwäbischen Alb. Nostalgisches Mobiliar, Zeit-Dokumente sowie »Technik von früher« können spürbar erlebt werden.

Info: Albgut (ehemals Altes Lager) Münsingen-Auingen – Gebäude BT23, Königspark 1a, Mobil 0171 999 2928, www.hoeschele1931.de, [f](#) [i](#)
Ab Mitte 2024 neue Adresse: Hohenzollernstraße 80, 72419 Neufra.



Kulturwerkstatt im Albgut (BT24)

Ausstellungen/Kunst/Workshops/Veranstaltungen/Räume

Info: Edith Koschwitz, BT24, Albgut-Platz am Ost-Tor, 72525 Münsingen, Telefon 07574 935541, www.raus-aufs-land.org

Owen

Schwäbischer Whisky-Walk

Lernen Sie auf einer Wanderung Whiskybrenner und ihre Destillen kennen und genießen Sie den köstlichen Schwäbischen Whisky.

Ausgangspunkt: Bahnhof Owen / Teck, Gesamtlänge 4,5 km.
Info: www.whisky-walk.de

Pfullingen

Bio-Regio-Markt am Laiblinplatz

Biologische und regionale Produkte. Dienstag.

Info: Stadtverwaltung Pfullingen, Telefon 07121 7030-0, www.pfullingen.de

Wochenmarkt Marktplatz

Freitag.

Info: Stadtverwaltung Pfullingen, Telefon 07121 7030-0, www.pfullingen.de

Reutlingen

Atelier für Upcycling

Upcyclingdesign, Mode, Schmuck, Geschenke – ausgedacht und handgemacht mitten in Reutlingen.

Info: elke pikkemaat reDesign, Weingärtnerstraße 6, 72764 Reutlingen, www.elkepikkemaat.de, [i](#)

Essig-Manufaktur

Apeflessig, Honig und weitere regionale Produkte aus dem Biosphärengebiet Schwäbische Alb.

Info: Reutlinger Essig-Manufaktur, Nürtingerhofstraße 10, 72764 Reutlingen, Mobil 0151 52564433, www.reutlingeressigmanufaktur.de

handfest – Der Laden für allerhand Schönes

Besondere Stoffe, Papeterie und Wohnaccessoires.

Regionale Unikate & Kleinstserien, handgefertigt und handverlesen.

Info: Scheuermann + Kissel GbR, Wilhelmstraße 111, 72764 Reutlingen, Telefon 07121 9376931, www.handfestladen.com

Romina Mineralbrunnen GmbH

Betriebsbesichtigung mit Informationen rund um Mineralwasser, Quellvorkommen und Abfüllung. Dauer ca. 2 Stunden.

Info: Germanenstraße 21, 72768 Reutlingen, Telefon 07121 9615-0, www.eiszeitquell.de, www.silberbrunnen.de

Wochenmärkte

Dienstag, Donnerstag (nur Sommerhalbjahr) und Samstag.
Betzingen Freitag. Orschel-Hagen Dienstag und Samstag.

Info: Telefon 07121 93935353 oder 07121 391967, www.marktleben.de

Römerstein

Böhringer Mein Bier!

Direktverkauf von Bieren, Limonaden und Biergeschenken.
Brauereibesichtigungen und Bierverkostungen mit Biersommelière
Stephanie Stiegler; Festservice; u.v.m.

Info: Hirschbrauerei Schilling KG, Aglishardter Straße 37, 72587
Römerstein-Böhringen, Telefon 07382 9388-0, www.boehringer-biere.de

Sonnenbühl

Trendcafé Krone

Das Trendcafé Krone bietet vieles
in einem: Café, Modeboutique und
ausreichend Platz für Kreatives.

Neben vielerlei hausgemachten
Köstlichkeiten im Café oder auf der
sonnigen Terrasse findet man im
1. OG des Trendcafés eine Mode-

boutique mit den neusten Styles für jeden Typ Frau.



Info: Trendcafé Krone, Rathausstraße 11, 72820 Sonnebühl,
Telefon 07128 9208080, www.trendcafe-krone.de



St. Johann

erdreich – Köstlichkeiten von der Alb

Regionale, nachhaltige Lebensmittel und Produkte mit Hofladen auf
der Schwäbischen Alb. Selbstbedienung im Eierhäusle-Ohnastetten.

Info: Schnitzler GbR, Weidenstraße 7, 72813 St. Johann Ohnastetten,
www.erdreich-alb.de,  

Failenschmid

Guter Geschmack aus Tradition.
Seit 260 Jahren lockt der Landgast-
hof Hirsch in St. Johann-Gächingen
mit schwäbischer Küche, raffinierten
Familienrezepten und besten
Zutaten, wie z.B. dem Albbüffel.
Diese Tradition führt die Familie
Failenschmid mit ihrem Team weiter. Sie sorgen mit voller Leidenschaft
dafür, dass die Gäste nicht nur satt werden, sondern sich auch sauwohl
fühlen. Runden Sie Ihren Besuch mit einem Einkauf in der Albmetzgerei
(mit eigener Schlachtung) ab.

Info: Failenschmid GmbH, Landgasthof & Albmetzgerei, Parkstraße 2,
72813 St. Johann-Gächingen, Telefon 07122 82870, www.failenschmid.de



Flomax Naturmode

Seit 1995 produziert Flomax Natur-
mode für die ganze Familie, dabei
setzt die Manufaktur auf 100% bio-
logische Naturfasern. Wer auf der
Suche nach regionalen Wollpro-
dukten ist wird hier fündig – fragen
Sie nach der albmerino Kollektion!
Im Manufaktur|Laden haben Sie
die größte Auswahl an Produkten von Flomax und albmerino.

Info: Flomax Naturmode GmbH, Braikeweg 6,
72813 St. Johann-Gächingen, Telefon 07122 8279795, www.flomax.de



Landvielfalt

Info: Landvielfalt, St. Johanner Straße 21, 72813 St. Johann,
melanie.blankenhorn@landvielfalt-gbr.de, Telefon 07122 825598

Trochtelfingen

ALB-GOLD Landmarkt und Kräuter Markt

Nudelliebhaber-Paradies: 150+
Sorten in jeder Form, Farbe, Ge-
schmack, einzigartiges Ambiente,
viele Geschenke, Bio & Regional-
produkte, kreative Dekoration.

Im Kräuter Markt außerdem Kräuter, Gartenzubehör und Geschenke.

Info: ALB-GOLD Kundenzentrum, Klaus-Freidler-Straße 1,
72818 Trochtelfingen Telefon 07124 9291-155, www.alb-gold.de



Steinhilber Alblikör

Die Manufaktur von Ewald Heinzelmann produziert feine Liköre aus einheimischen Naturprodukten.

Info: Likörmanufaktur Ewald Heinzelmann, Rathausstraße 24, 72818 Trochtelfingen, Telefon 0172 4747846, www.steinhilber-alblikoere.de

Zwiefalten

Loretto Hof

Ziegenhof, Holzofenbäckerei, Hofladen und Gartenwirtschaft.

Info: Loretto Hof Zwiefalten, Loretto 8, 88529 Zwiefalten, Telefon 07373 9216358 (Käse, Milch, Fleisch), 07373 2362 (Backwaren, Bewirtung), www.lorettozwiefalten.de

Hof Münch

Im Hofladen gibt es Wurstspezialitäten in der Dose, schwarze Wurst im Ring sowie geräucherte Würstwaren

Info: Hochberg 29, 88529 Zwiefalten, info@albwurst.de, Telefon 07373 2626, www.hof-muench.de

Josefslädele

Seit 2002 baut Familie Traub die krautige, einjährige Amaranthpflanze an. Amaranth zeichnet sich durch seine hochwertigen Inhaltsstoffe aus und ist glutenfrei. Im Josefslädele erhalten Sie Amaranthkörner-, -mehl-, -popcorn, und -nudeln.

Info: Mörsingen 19/1, 88529 Zwiefalten, info@st-josefgut.de, Telefon 07373 915721, www.st-josefgut.de

Mythos-Tipp

Metzingen Weinkulturtag

Der Metzinger Weinkulturtag kann 2024 auf ein 10-jähriges Jubiläum zurückblicken!

Auch in diesem Jahr dreht sich am 1. September wieder alles um unseren Metzinger Wein. Schmecken, riechen, fühlen. Ein Genuss-Erlebnis für alle Sinne. Die Besucher erwartet ein buntes Rahmenprogramm mit Live-Musik und ein reichhaltiges Speiseangebot von regionalen Anbietern – selbstverständlich auch mit vegetarischen Angeboten.

Info: www.metzingen.de/events



Sonderbucher Spezialitäten

Neben dem Verkauf der legefrischen Eier aus Bodenhaltung werden Nudeln, Eierlikör, Backerbsen und Anisschnitten aus eigener Herstellung angeboten.

Info: Familie Bendel, Zum Schlossberg 3, 88529 Zwiefalten-Sonderbuch, Telefon 07373 584, www.sonderbucher.de

AlbCard

Zwiefalter Klosterbräu Bierwelt

In Zwiefalten werden den Besuchern viele Details und Hintergründe zum Kulturgut Bier geboten.

Unmittelbar gegenüber der ehemaligen Klosteranlage und dem berühmten Münster ist die familiäre Brautradition bei der Einkehr im frisch sanierten Brauhaus mit Hofterrasse, im Biergarten mit Spielplatz speziell für Familien und im Hofladen mit Bierverkauf nach allen Sinnen erlebbar. Alle Informationen zu Öffnungszeiten finden Sie tagesaktuell auf www.zwiefalter.de

Info: Erlebnisbrauerei Zwiefalter Klosterbräu GmbH & Co. KG, Hauptstraße 24, 88529 Zwiefalten



Weinbau

Metzingen

Metzinger Weinberg und Neuhäuser Hofbühl

Ausgedehnte Weinberge am nördl. Stadtrand. Weinerlebnisweg, Keltern, Weinfeste, Weinbaumuseum, Weinproben. Veranstaltungen im Museum und Wengertehäusle mit Bewirtung. Führungen nach Vereinbarung.

Info: Mobil 0162 3140805, www.weinbaumuseum-metzingen.de

Vinothek mit Weinverkauf

Info: Telefon 07123 41715, www.wein-metzingen.de

Reutlingen

Weinberg am Südhang der Achalm

Städt. Anlage (ca. 58a) als Erinnerung an den einst bedeutenden Weinbau. Weinverkauf in der Tourist Information, Marktplatz 2, 72764 Reutlingen.

Info: Telefon 07121 303-2488



VERAN- STALTUNGEN

Veranstaltungen der Mittleren Schwäbischen Alb

Im Landkreis Reutlingen gibt es das ganze Jahr hindurch eine Vielzahl an großartigen Veranstaltungen. Freuen Sie sich auf traditionelle Heimatfeste, Märkte, Konzerte, OpenAirs und mitreißende Theaterstücke. Vergessen Sie den Alltag und erleben Sie Feste, Kultur und Musik auf der Schwäbischen Alb.

Eine Übersicht der aktuellen Veranstaltungen und digitalen Angebote finden Sie in unserem Online-Veranstaltungskalender unter www.mythos-alb.de/veranstaltungen



Weitere kulturelle Angebote finden Sie darüber hinaus unter www.kultur-machen.de/veranstaltungen



Open Air Kino im
Spitalhof Reutlingen



Silberne Herde
Marbach



Weihnachtsdorf
Metzgingen



Schäferlauf
Bad Urach



Naturtheater
Hayingen

- › Bad Urach 142
- › Metzingen 143
- › Reutlingen 144
- › Regionale Produkte und
Direktvermarkter 145



SHOPPING

Info: Shopping

Die Mittlere Schwäbische Alb bietet Ihnen mit ihren zahlreichen regionalen Märkten, wunderschönen kleinen Fachwerkstädten und modernen Shopping-Metropolen zahlreiche Möglichkeiten zum gemütlichen Bummeln und Shoppen. Besondere Highlights sind dabei sicherlich die weltbekannte Outletcity Metzingen, wie natürlich auch die schöne Reutlinger Innenstadt.

Bad Urach

Outletcenter Bad Urach

Damen-, Herren- und Kinderbekleidung. Dessous und Miederwaren, Betten- und Raumausstattung.

Info: Im Unterwässer 5, 72574 Bad Urach, www.outletcenter-urach.de



Metzingen

AlbCard

Outletcity Metzingen

Einkaufen, bummeln, genießen – in Metzingen ist alles möglich. Eine faszinierende Welt voller internationaler Marken lädt zum Einkaufen und Bummeln rund um den Lindenplatz ein. Hier in der Heimat von Hugo Boss haben sich Outlets von zahlreichen internationalen Top-Marken angesiedelt, die mit ganzjährigen Preisnachlässen von 30 bis 70 % keine Wünsche offenlassen.

Info: Welcome Center, Hugo Boss Platz, 72555 Metzingen, Telefon 07123 1789978, www.outletcity.com

Aber Metzingen bietet noch mehr. Während der Lindenplatz, geprägt von seiner modernen, innovativen Architektur schon ein wenig Großstadtflair versprüht, zeugen auf dem Kelterplatz sieben historische Gebäude von einer jahrhundertalten Weinbautradition. Die Exponate des Weinbaumuseums führen auf eine Zeitreise bis ins 11. Jahrhundert – die Gegenwart hingegen gehört der Vinothek. Hier können erlesene Weine und Sekte in stilvollem Ambiente verkostet und erworben werden.

Info: Tourist Information, Lindenplatz 4, 72555 Metzingen, Telefon 07123 925-326, www.outletcity.com, www.metzingen.de



Outletcity Metzingen

Reutlingen

Wo Leben Stadt findet – Reutlingen mit seiner lebendigen Shoppingmeile Wilhelmstraße ist überregional vor allem bekannt für sein umfangreiches Angebot an Modegeschäften. Auf dem großen Bauern- und Wochenmarkt werden Di. und Sa. (im Sommer auch Do.) zahlreiche regionale Spezialitäten, frisches Obst und Gemüse von der Schwäbischen Alb angeboten. Der Reutlinger Gutschein ist dabei das passende Geschenk für jeden Anlass. Einlösbar in 130 Annahmestellen – in Geschäften, der Gastronomie, in Freizeiteinrichtungen sowie auf dem Reutlinger Wochenmarkt.


Info und Verkaufsstelle: Tourist-Information, Marktplatz 14, 72764 Reutlingen, Telefon 07121 93935353, www.tourismus-reutlingen.de



faiRTrade-Town-Reutlingen

Reutlingen trägt seit dem Jahr 2012 den von Transfair e.V. verliehenen Titel »Fairtrade-Stadt«. Eine Steuerungsgruppe, die aus Interessensvertretern verschiedener gesellschaftlicher Gruppen gebildet wurde, fördert mit zahlreichen Initiativen den fairen Handel in Reutlingen. Neben einem halbjährlichen Fairtrade-Bildungsprogramm wurde beispielsweise ein Einkaufsführer herausgegeben, der übersichtlich darstellt, in welchen Geschäften fair gehandelte Produkte zu kaufen sind und in welchen Gastronomiebetrieben faire Lebensmittel genossen werden können.

Info: www.reutlingen.de/fairtrade-town



Regionale Produkte und Direktvermarkter

Siehe ab Seite 120.



Bad Urach





› Angeln	148
› Ballonfahrten	148
› Bobbahnen	150
› Boule	150
› Bowling	151
› Escape Games	152
› Freibäder	153
› Freizeit- und Erholungsparks	155
› Golf	159
› Hallenbäder	159
› Kanufahren	161
› Klettern	161
› Kutschfahrten	163
› Lehr- und Erlebnispfade	164
› Minigolf	172
› Nordic Walking	174
› Segelfliegen	174
› Tiergehege	175
› Weitere Aktivitäten	175
› Winter	175

AKTIVITÄTEN

Angeln

Bad Urach

Ermstalfischerei im Seeburger Tal

Fischteiche an der B 465 zwischen Bad Urach und Bad Urach-Seeburg.
Samstags Räucherfisch aus dem Räucherofen.

Info: Herr Benjamin Strobel, Enge 1, 72574 Bad Urach,
Telefon 07125 933862, www.ermstalfischerei.de

Reutlingen

Gewässer des Sportfischervereins

Angelkarten in den Fischereigeschäften in Rommelsbach
Telefon 07121 61806.

Info: Telefon 07121 790830, www.fischereiverein-rt.de

Ballonfahrten

Engstingen

Möck-Ballonfahrten

Info: Rolf Möck, Haydnstraße 10, 72829 Engstingen,
Telefon 07129 932933, www.moeck-ballonfahrten.de

Munderkingen

Ballonfahrten Elke und Robert Dreher

Info: Elke und Robert Dreher, Allensteiner Straße 43, 89597 Munderkingen,
Telefon 07393 91220, www.ballonfahrten-dreher.de

Münsingen/Trochtelfingen

Ballonfahrten Fuchs

Wir starten für unsere Fahrten über das Biosphärengebiet Schwäbische Alb von unserem Startplatz bei der Firma Alb-Gold bei Trochtelfingen oder im großen Lautertal bei Münsingen.



Info: Rudolf Fuchs, Zur Tollmaid 10, 89604 Allmendingen,

Telefon 07391 5669, www.fuchs-ballonfahrten.de, 



Sunshine Ballooning

Traumhafte Aussicht bei einer 60–90-minütigen Ballonfahrt über die Münsinger Alb.

Info: Herwigstraße 13, 89129 Langenau-Hörvelsingen,
Telefon 07348 40746-0, www.sunshine-ballooning.de,  

Pliezhausen

Ballonsport Krohmer

Info: Carl-Zeiss-Straße 3, 72124 Pliezhausen, Telefon 07127 21173,
www.ballonsport-krohmer.de

Sonnenbühl

Ballonteam Sonnenbühl

7 Heißluftballone für Ballonfahrten und Luftwerbung.

Info: Thomasstraße 36, 72820 Sonnenbühl, Telefon 07128 1724,
www.ballonfahrer.de



Bobbahnen

Römerstein

AlbCard Ganzjahres- Bobbahn

Die Bobbahn in Donnstetten mit einer Gesamtlänge von 1160 m verspricht rasanten Fahrspaß. Die Schlitten laufen entgleisungssicher auf spurgeführten Edelstahlrohren, eingebaute Steilkurven und Wellen geben der Fahrt einen besonderen Kick. An der Talstation ist eine Terrasse zur gemütlichen Einkehr, nebenan gibt es einen Kinderspielplatz.
Info: Böhringer Straße 18, 72587 Römerstein-Donnstetten, Telefon 07382 609, www.bobbahn-donnstetten.de



Sonnenbühl Sommerbobbahn

Spüre den Nervenkitzel auf unserer Sommerbobbahn in Erpfingen! Unsere 1300 Meter lange Strecke mit 13 Steilkurven verspricht pure Action. Mit Geschwindigkeiten von bis zu 40 km/h bestimmst du dein Tempo. Erlebe unvergessliche Abenteuer und jede Menge Spaß auf der Schwäbischen Alb!
Info: Stettener Straße 44, 72820 Sonnenbühl, Telefon 07128 2393 oder 07128 2056, www.sommerbob.de



Boule

Gomadingen

Boule-Platz am Lautertal-Infozentrum
Am Ortsrand von Gomadingen Richtung Marbach.
Info: Tourist-Information Gomadingen, Telefon 07385 9696-33, www.gomadingen.de

Lichtenstein

Bouleplatz am Rathausplatz
Neben ev. Gemeindehaus, Platz frei zugänglich.
Info: Telefon 07129 696-0, www.gemeinde-lichtenstein.de

Münsingen

Boule-Platz im Rathausgarten

Mit Fotopoint Matthias Erzberger.
Verleih des Boule-Sets bei der Touristik Information kostenlos.
Info: Hauptstraße 13, 72525 Münsingen, Telefon 07381 182-145, www.muensingen.com, [f](#) [i](#) [y](#) [t](#) [p](#)

Reutlingen

Boule-Plätze

Mehrere Boule-Spiel-Plätze: in der Pomologie hinter dem »Kaffeehäusle«, am Spielplatz Waldpark / Hornstraße in Ohmenhausen und am Albtorplatz.
Info: Telefon 07121 93935353, www.tourismus-reutlingen.de

Sonnenbühl

Boule-Platz

Willmandingen Bolbergstraße, Platz frei zugänglich.
Info: Tourist-Info Sonnenbühl, Hauptstraße 2, 72820 Sonnenbühl, Telefon 07128 925-18, www.sonnenbuehl.de

Zwiefalten

Boule-Bahn

Im La Tessoualler Park in der Ortsmitte.
Info: Bürgermeisteramt Zwiefalten, Telefon 07373 205-20, www.zwiefalten.de

Bowling

Engstingen

Gaststätte »Havanna no. 5«

Bei Diskothek Trödler.
Info: Raiffeisenstraße 3, 72829 Engstingen, Telefon 07129 930589, www.havanna5.de

Metzingen

Easy Bowl

Bowling Center, Restaurant, Fun Park.
Info: Auchttertstraße 7–9, 72555 Metzingen, Telefon 07123 200575, www.easybowl-metzingen.de

Reutlingen

AlbCard

City Bowling Reutlingen

22 Bowlingbahnen, 2 Highway66 Funbahnen, Billard Cocktail Lounge, Billard, Dart, Airhockey, deutsch-italienische und amerikanische Küche.

Info: Metzgerstraße 59 / Parkhaus Stadtmittel, 72764 Reutlingen, Telefon 07121 338555, www.citybowling-reutlingen.de

Escape Games

Reutlingen

Paralox

Spaß für jedermann – Erlebt gemeinsam ein unvergessliches Abenteuer in unserem Escape Room. Buchungen unter paralox.de

Info: Paralox – Escape Games, Burkhardt-Weber-Straße 69/2, 72760 Reutlingen, Telefon 07121 7985632, www.paralox.de

»Die Zauberakademie« im 3D-Minigolf

Zwölf Rätsel innerhalb von 60 Minuten sind zu lösen.

Dafür sind Geschicklichkeit, Kreativität und Teamwork erforderlich.

Info: 3D Minigolf Indoor Blacklight World, Passage Parkhaus Stadtmittel (Metzgerstraße 59), 72764 Reutlingen, Telefon 07121 3640682, www.3dminigolf-reutlingen.de

Mythos-Tipp

ALB-GOLD – Welt der Nudeln

Spaghetti, Farfalle und schwäbische Spätzle – hier dreht sich die Welt um die Nudel. Um die beliebten Teigwaren noch besser kennenzulernen, bietet ALB-GOLD geführte Betriebsführungen an, in denen die Besucher interessante Einblicke in die Produktionsschritte und in die Herstellung der Nudeln bekommen. Die Teilnehmer erfahren, wie die fertige Nudel auf den Teller kommt. Zudem erhalten die Besucher Informationen zur Geschichte und Philosophie des Unternehmens. Wer noch weitere schöne Stunden bei ALB-GOLD verbringen möchte, sollte unbedingt das Restaurant SONNE, den Naturgarten und den Landmarkt besuchen. Auch für größere Gruppen geeignet.



Info: ALB-GOLD Kundenzentrum, Klaus-Freidler-Straße 1, 72818 Trochtelfingen, Telefon 07124 9291-155, www.alb-gold.de

Freibäder

Bad Urach

AlbCard

Höhenfreibad

Schwimmer-, Nichtschwimmer- und Kinderbecken (insgesamt 1250 qm Wasserfläche, 23°C), Rutsche (66 m lang), Breitrutsche, Kleinkindbereich, große Liegewiese, Beach-Volleyballfeld, Parkplatz, Kiosk.

Info: Telefon 07125 156-310 (Verwaltung), 07125 8184 (Freibad), www.badurach-tourismus.de

Dettingen an der Erms Freibad

Schul-, Sport- und Freizeitgebiet »Neuwiesen«, 1300 qm Wasserfläche, 50-m-Bahnen, 3-teilige Sprunganlage mit 5-m-Turm,

Breitrutsche, Wasserpilz, Wasserfontänen, Luftsprudler, Mutter-Kind-Bereich, Matschbereich, Beach-Volleyballfeld mit original Nordseesand, Kiosk, u. v. m. Zug- und Bushaltestelle in unmittelbarer Nähe.

Info: Telefon 07123 7207-0, 07123 7207600 (Freibad), www.dettingen-erms.de



Eningen unter Achalm

AlbCard

Wald-Freibad

Info: Telefon 07121 892-0 (Verwaltung), Telefon 07121 880431 (Freibad), www.eningen.de/kultur-und-freizeit/sport-und-freizeitanlagen/waldfreibad.html

Lichtenstein Freibad Honau

Kombiniertes Sprung- und Schwimmerbecken (25 x 16 m), Kinderplanschbecken, Sonnenterrasse, Kiosk.

Info: Echazstraße 2, 72805 Lichtenstein-Honau, Telefon 07129 5982, www.gemeinde-lichtenstein.de

Metzingen Freibad

Schwimmbecken (50 x 15 m), Kleinkinderplanschbecken (10 m x 10 m), Sprungturm 3 m und 1 m, Wasserrutsche, Matschspielplatz, Beach-Volleyball, Liegewiese.

Info: Freibadweg 2, 72555 Metzingen, Telefon 07123 60089 www.stadtwerke-metzingen.de

Münsingen

AlbCard Terrassenfreibad

Ein großes Becken, Rutsche, Kinderbecken, Kinderspielplatz, Wasserspielplatz, Sandkasten, Liegewiesen, Grillplatz mit Hütte, kleine Küche für kleine Mahlzeiten, Minigolf, Volleyball-Feld, Kiosk.

Info: Alter Seeburger Weg, Telefon 07381 69303, www.muensingen.com,



Pfullingen

Schönbergbad

Schwimmbecken 50 m mit Sprunganlage 1 und 3 m, Breitwellenrutsche, Wasserpilz, Nackendusche, Massageduschen, Bodenblubber, Kleinkinder-Planschbereich, Spielplatz, Beachvolleyballfelder, große Liegewiesen, Tischtennisplatten, Minigolfanlage mit PitPat, Gastronomie.

Info: Klosterstraße 118, Telefon 07121 750800, www.pfullingen.de



Reutlingen

AlbCard Wellenfreibad

100 000 qm Fläche, Schwimm- und Sprungbecken, Wellenbad, Nichtschwimmerbecken, 85-Meter-Riesenrutschbahn, Sprungturmanlage (3-, 5, 7,5- und 10-Meter-Türme), 15-Meter-Breitwasserrutschbahn ins Nichtschwimmerbecken, Kleinkinderbecken mit Splashpark, FKK-Bereich und Sportgelände.

Info: Hermann-Hesse-Straße 40, 72762 Reutlingen, Telefon 07121 582-3792, 07121 582-3793, www.reutlinger-baeder.de



Sonnenbühl

Beheiztes Freibad im Azur Camping Schwäbische Alb

Info: Azur Camping Sonnenbühl, Hardtweg 82, 72820 Sonnenbühl-Erpfingen, Telefon 07128 466, www.azur-camping.com/sonnenbuehl

Zwiefalten

AlbCard Höhenfreibad

Schwimmer- und Nichtschwimmerbecken (solarbeheizt), Sprunganlagen 1 und 3 m, Kleinkinderbereich »Zwiefisch«, Wasserrutsche, Spielplatz, große Liegeflächen, Kiosk.

Info: Brunnensteige 20, Telefon 07373 91126, 07373 2050, www.zwiefalten.de

Freizeit- und Erholungsparks

Bad Urach

Kurpark

Entlang des Flusses Erms, umgeben von den Kureinrichtungen und Kurhotels im Kurzentrum. Vom Kurpark führen teils schattige, bequeme und meist ebene Wege durch das Ermstal und Maisental.

Info: Tourist-Information Bad Urach, Telefon 07125 9432-0, www.badurach-tourismus.de



Dettingen an der Erms

Botanische Gärten

Garten der Stille. Ortsteil Buchhalde beim EBK-Kloster.

Info: Verwaltung EBK-Kloster, Schubertstraße 18, 72581 Dettingen an der Erms, Telefon 07123 97860, www.ebk-blumenmoenche.de

Eningen unter Achalm

Eninger Weide

Erholungsgebiet an der L 380 Richtung St. Johann.

Info: Telefon 07121 892-0

Gomadingen

Lautertal Infozentrum

Am Ortsrand von Gomadingen Richtung Marbach. Neu angelegtes Lautertal-Infozentrum mit Pavillon, Grillstelle, Teich mit Steg und Floß, Erlebnisspielplatz am Wasser und Trimmgeräte für Jung und Alt. Verschiedene Infotafeln über Wissenswertes zu Schäferei, einheimischen Pflanzen und Tieren, Geologie, Wacholderöl und weiteren einheimischen Produkten.

Info: Telefon 07385 969633, www.gomadingen.de

Metzingen

Freizeit- und Erholungsgebiet Bongertwasen

Waldsportpfad, Barfuß-Park kombiniert mit einer Kneippanlage, Skateranlage mit Spielplatz, Bolzplatz und Fahrradverkehrsübungsplatz.

B28 neu, Ortsumfahrung Metzingen Ost/B313, nach 250 Meter links abbiegen, Freizeitgelände Bongertwasen.

Info: Telefon 07123 925 326, www.metzingen.de

Münsingen

Ehemaliger Truppenübungsplatz Münsingen

Der ehemalige Truppenübungsplatz Münsingen wurde durch die militärische Nutzung von Siedlungen, Straßenbau, Flurbereinigung und intensiver wirtschaftlicher Nutzung weitgehend verschont. Stets durch Schafe beweidet konnte hier eine parkartige Weidelandschaft erhalten werden, wie sie im 19. Jahrhundert auf der Alb üblich war. Heute ist er für die Öffentlichkeit zugänglich und eine Münsinger Attraktion.

Info: Wanderparkplatz Trailfinger Säge, Telefon 07381 182145, muensingen.com

Naturreiservat Beutenlay

Der Münsinger Hausberg Beutenlay lädt Sie ein zum Spazieren, Verweilen und Entspannen – er ist frei zugänglich. Erfreuen Sie sich zu gegebener Jahreszeit an der Blütenpracht der Enzianwiese oder entdecken Sie die Düfte der Wacholderheide. Die modellhaft durchgeführte Dreifelderwirtschaft vermittelt Ihnen alte landwirtschaftliche Bewirtschaftungstechniken. Wanderparkplatz Hofgut Hopfenburg.

Info: Telefon 07381 182-145, www.muensingen.com

Reutlingen

Bürgerpark

B28/B312 (»Wandelknoten«), unmittelbar am historischen »Tübinger Tor« im Zentrum Reutlingens. Auf dem Gelände sind Stadthalle, Wasserspiele, ParkourPark und Skateranlage angesiedelt. ParkourPark: 484 m² mit den unterschiedlichsten Geräten für Ganzkörpertraining, Muskelaufbau, Balance und Fitness. Skateranlage: 500 m² »Pool«.

Info: Telefon 07121 93935353, www.tourismus-reutlingen.de

Echaz-Terrasse

Willy-Brandt-Platz, zentrumsnahe Erholungsmöglichkeit mit Pop-Up-Restaurants direkt an der Echaz.

Info: Telefon 07121 93935353, www.tourismus-reutlingen.de

Erholungsgebiet Jungviehweide

Beim Erholungspark Markwasen, am südwestlichen Stadtrand. Grillhütte, Grillplätze, 2 kleine Seen, Kinderspielplatz, Rundwanderwege, Parkplatz.

Info: Telefon 07072 7026, www.reutlingen.de

Erholungsgebiet Roßbergwiesen

Südlich des Stadtteils Gönningen, unterhalb des Aussichtsturms Roßberg. Feuerstellen, Freizeitwiese, Parkplatz.

Info: Telefon 07072 7026, www.reutlingen.de

Erholungsgebiet Wiesaztal

Östlich von Gönningen. Rundwanderwege, drei kleine Seen, Parkplatz.

Info: Telefon 07072 7026, www.reutlingen.de

Erholungspark Markwasen

Am südwestlichen Stadtrand. Rund 85 ha großer Sport- und Freizeitpark mit mehreren Seen und Tümpeln, gutes Netz an Wander- und Spazierwegen, Tennisplätze und -hallen, Rindenschrotbahn zum Joggen, Trimm-dich-Pfad, Waldlehrpfad, Grillplätze, Wildgehege mit Rot- und Schwarzwild, Parkplätze. Teilweise für Rollstuhlfahrer geeignet.

Info: Telefon 07121 93935353, www.tourismus-reutlingen.de

Garten des Heimatmuseums

Hinter den Klostermauern des ehemaligen Königsbronner Pflegehofs.

Info: Telefon 07121 93935353, www.tourismus-reutlingen.de

Planie und Stadtgarten

Die Planie ist eine im 19. Jh errichtete Kastanien- und Lindenallee mit beeindruckenden Stadtvillen. Denkmal von 1892 mit der Marmorbüste von Kaiser Wilhelm I. und dem Portrait-Medaillon von Kaiser Friedrich III., Bismarck und Moltke. Der daran anschließende Stadtgarten mit kleinem Weiher, Pavillons und zwei Spielplätzen wurde 1902 angelegt und lädt zum Verweilen und Erholen ein.

Info: Telefon 07121 93935353, www.tourismus-reutlingen.de

Pomologie und Volkspark

Idyllische Parkanlage mit Apothekegarten, Spielplätzen, Pit-Pat-Anlage, Café Rosengarten, Bienenhaus, Wasserspielen und Spazierwegen. Kultureller Veranstaltungsort.

Info: Telefon 07121 93935353, www.tourismus-reutlingen.de

Sonnenbühl

Kurgarten Sonnenbühl-Erpfingen

Mit Kneippanlage, Kräuter- und Naschgarten. Direkt an der Erpf.

Info: Telefon 07128 925-18, www.sonnenbuehl.de



Spiel- und Liegewiese bei der Bärenhöhle

Am unteren Parkplatz der Höhle. Grillhütte, Grillplätze, Spiel- und Liegewiese.

Info: Telefon 07128 925-18, www.sonnenbuehl.de

Freizeitpark Traumland

Der Freizeitpark Traumland auf der Bärenhöhle verspricht eine unvergessliche Familienzeit. Hier dreht sich alles um die Kleinsten. Tolle Spielplätze, aufregende Fahrattraktionen und verzaubernde Märchen laden ein zum gemeinsamen entdecken. Ein Spaß für die ganze Familie.

Info: Auf der Bärenhöhle 1, 72820 Sonnenbühl, Telefon 07128 2158, www.freizeitpark-traumland.de,  



Trochtelfingen

ALB-GOLD

Naturgarten

In dem zwei Hektar großen Naturgarten bilden über 1000 verschiedene Pflanzensorten, davon alleine 600 verschiedene Heil- und Gewürzkräuter, eine natürliche Oase für unvergessliche Sinneseindrücke. Barfußpfad, Bienenschaukasten und der 300 qm große Erlebnisspielplatz sind weitere Attraktionen. Themenführungen und ein geführter Spaziergang sind nach Anmeldung möglich. Mit Geopark Infostelle. Von April bis Nov. täglich geöffnet. Eintritt frei.

Info: ALB-GOLD Kundenzentrum, Klaus-Freidler-Straße 1, 72818 Trochtelfingen, Telefon 07124 9291-155, www.alb-gold.de



Lauchertsee

Erholungsanlage mit naturnah gestalteter Uferzone. Wasserspielplatz, Liegewiese, Grillstelle, Bewegungsparcours, gemütliches Café/Kiosk mit Terrasse direkt am See.

Zufahrt über die B 313 Trochtelfingen-Mägerkingen-Gammertingen.
Info: Telefon 07124 4391, 07124 48-0, www.trochtelfingen.de

Zwiefalten

Dobel-SpATZ

Auf dem schön angelegten, zentrumsnahen Ort der Begegnung befinden sich Grillstelle, Jugendhaus und weitläufiger Spielplatz. Fitnessgeräte für Sportler, Nichtsportler und Menschen mit Behinderung. Ortsausgang im Dobeltal Richtung Mörsingen bei den Sportanlagen.

Info: Telefon 07373 205-20, www.zwiefalten.de


Golf

Sonnenbühl

Golfplatz

Sonnenbühl-Undingen

18-Loch-Platz, Par 72, Restaurant. Golfen auf dem traditionsreichen Platz des Golfclubs Reutlingen-Sonnenbühl für Profis und Neueinsteiger mit altem Baumbestand auf der Hochfläche der Schwäbischen Alb.

Info: Gewinn vor Staudach 2, 72820 Sonnenbühl-Undingen, Telefon 07128 9266-0, www.albgolf.de, 



Hallenbäder

Dettingen an der Erms

Hallenbad Neuwiesen

Schwimmbecken (10x 25 m, 28°C), Freiliegeterrasse.

Info: Hülbeners Straße 110, 72581 Dettingen, Telefon 07123 7207-610, www.dettingen-erms.de

Gomadingen

Sternberg-

Hallenbad

Schwimmbecken (8x25 m, 30°C) mit Massagedüsenbucht, Kinderplanschbecken (32°C), Sauna, Kneippbecken, Sonnenterrasse.

Behindertengerechte Zufahrt und Umkleidekabinen.

Info: Ödenwaldstetter Straße 40, 72532 Gomadingen, Telefon 07385 9696-33 (Tourist-Info), 07385 526 (Bad)



Lichtenstein

Hallenbad Unterhausen

Schwimmbecken (25 m x 16 m).

Info: Rathausplatz 30, 72805 Lichtenstein-Unterhausen, Telefon 07129 600775

Metzingen

Eduard-Kahl-Bad

Schwimmbecken (25 x 12,5 m), Lehrschwimmbecken (12,5 x 8 m).

Info: Konrad-Adenauer-Platz 1, 72555 Metzingen, Telefon 07123 60026, 07123 60070, www.stadtwerke-metzingen.de

Münsingen

Hallenbad

Kombinationsbecken (12 x 25 m, 28°C) mit Nichtschwimmerbereich, 1 m-Sprungbrett, 3 m-Sprungturm und Ruhebereich.

Info: Lehenstraße 30, 72525 Münsingen, Telefon 07381 501159, www.muensingen.com

Coming soon – Ersatzneubau Hallenbad

Nach der erfolgreichen Sanierung des Terrassenfreibads in Münsingen geht die Stadt Münsingen mit dem Ersatzneubau eines Hallenbades am selben Standort den nächsten Baustein der Bäderkonzeption an.

Info: muensingen.com

Pfullingen

Echazbad

Stadtmitte. Schwimmer-, Lehrschwimm- und Sprudlerbecken, Sprungbucht, Cafeteria.

Info: Klemmenstraße 16, 72793 Pfullingen, Telefon 07121 704-424, www.pfullingen.de

Reutlingen

Achalmbad

Schwimmbecken (25 x 10 m), Kinderbecken (36°C), Mutter-Kind-Bereich, Liegeterrasse, Fitness-Geräte, Kneippstrecke, finnische Sauna, osmanisches Bad und römisches Dampfbad, Solarien, Cafeteria.

Info: Albstraße 17–19, 72764 Reutlingen, Telefon 07121 582-3091, www.stadtwerke-reutlingen.de

Schwimmhalle Betzingen

Schwimmbecken (25 x 10 m, 29°C).

Info: Hoffmannstraße 4, 72762 Reutlingen, Telefon 07121 582-3680, www.stadtwerke-reutlingen.de

Kanufahren

Reutlingen

Kanutouren Neckar

Boote und Ausrüstungen. Touren nach Vereinbarung möglich von April bis Oktober. Bootsverleih.

Info: Kanu Witt, Wolfgang Neunhoeffler, Am Mühlwehr 3, 72768 Reutlingen-Oferdingen, Telefon 07121 966090, www.kanu-witt.de

Klettern



Der Albtrauf rund um Bad Urach ist ein traditionsreiches und spannendes Kletterrevier. Rund 500 Routen vom 3. bis zum 10. Schwierigkeitsgrad an etwa 20 Felsen bieten jedem Kletterer die Erfüllung seiner vertikalen Ambitionen.

Von den anfänger- und familien-tauglichen Wies- und Rossfelsen

bei St. Johann über die großen Sportkletterarenen Linke Wittlinger Felsen und Geschlitzter Fels im Ermstal bis zu den fast 100 Meter hohen Rutschenfelsen mit alpinem Flair ist viel geboten.

Ausführliche Informationen:

Kletterführer Uracher Alb

Panico Alpinverlag, ISBN 978-3-926807-78-6, 19,80 Euro.


Buch erhältlich: online unter www.panico.de oder im Buchhandel.

Spätzle und Seil – Sportkletter-Auswahlführer Schwäbische Alb

Gebro Verlag, ISBN 978-3-938680-09-4, 24,80 Euro.

Buch erhältlich: online unter www.gebro-verlag.de oder im Buchhandel.


Deutscher Alpenverein, Sektion Reutlingen e.V.

Info: Untere Gerberstraße 5 + 7, 72764 Reutlingen, Telefon 07121 330940, www.dav-reutlingen.de, 

Lichtenstein

Abenteuerpark Lichtenstein

Kletterpark direkt am Schloss Lichtenstein. Mit elf Parcours in unterschiedlichen Schwierigkeitsgraden.

Info: Schloss Lichtenstein, 72805 Lichtenstein, Telefon 07129 694395, Fax 07129 922028, www.abenteuerpark-schlosslichtenstein.de, 

Metzingen

H3 Kletteranlage

210 qm Kletterfläche.

Info: Max-Eyth-Straße 49, 72555 Metzingen, Telefon 07123 3078634, www.h3metzingen.de

Münsingen

Kletterturm Pfadfinderzentrum Schachen

Ca. 250 qm Kletterfläche: 8 m Kletterturm mit 33 Routen; 2,5 m hohe, 10 m lange Boulderwand.

Info: Schachen 1, 72525 Münsingen, Telefon 0711 9781-387, www.vcp-schachen.de

Reutlingen

DAV Kletterzentrum

Indoor, Outdoor, Slackline. Gesamtfläche 2250 qm, max. Höhe 17 m, In- und Outdoorbereich, 240 Routen von UIAA 3–10, Boulderbereich: ca. 150 qm.

Info: Rommelsbacher Straße 65, 72760 Reutlingen, Telefon 07121 9885564, www.kletterzentrum-reutlingen.de, 

Sonnenbühl

Kletterpark Erpfingen

Bei der Sommerbobbahn und Raststätte.

Info: Stettener Straße 44, 72820 Sonnenbühl, Telefon 07128 2393 oder 07128 2056, www.sommerbob.de

Trochtelfingen-Mägerkingen

Outdoor Seminare & Erlebnispädagogik

Z.B. Kletterkurs auf dem Wiesfels in St. Johann.

Info: Michel Doll, Linkstraße 12, 72818 Trochtelfingen-Mägerkingen, Telefon 07124 3549984, Mobil 0173 3611907, www.out-active.de

Kutschfahrten

Gomadingen

Haupt- und Landgestüt Marbach

Kutsch- und Planwagenfahrten nach Voranmeldung. Exklusivfahrt vier- oder zweispännig mit historischen Kutschen, für maximal vier Personen. Planwagenfahrten für Gruppen in Kombination mit Führungen durchs Gestüt.

Info: Haupt- und Landgestüt Marbach, Gestütshof 1, 72532 Gomadingen, Telefon 07385 9695-037, www.gestuet-marbach.de



Hohenstein

Kutschfahrten

Planwagenfahrten, Schlittenfahrten.

Info: Alexander Perske, Hans-Reyhing-Weg 9, 72531 Hohenstein-Bernloch, Telefon 07387 9870926, www.familienkutscher.de






Münsingen

Kutsch- und Planwagenfahrten

Info: Otto Bächtle, Ziegelhäuser 25, 72525 Münsingen, Telefon 07381 1287, Mobil 0157 34845037, www.pferdepensionbaechtle.de

Kutschfahrten im Sommer

Münsingen im entspannten Pferdetempo erleben.

Info: Touristik Information Münsingen, Hauptstraße 13, 72525 Münsingen, Telefon 07381 182-145, www.muensingen.com,     

Römerstein

Reiterhof Schepper

Kutsch-, Planwagen bis zu 10 Personen und Schlittenfahrten.

Info: Ferienhof Schepper, Elbeweg 30, 72587 Römerstein-Böhringen, Telefon 07382 229, Mobil 0157 89264351, www.ferienhof-schepper.de

Sonnenbühl Sonnenalb-Kutscher

Naturerlebnisfahrten mit Kutsche oder Planwagen, größere Gruppen möglich. Erleben Sie die Besonderheiten der Alb zu allen Jahreszeiten, bei Tag und bei Nacht! Zu besonderen Anlässen mit unserer

Viktoria-Hochzeitskutsche. Begleitung durch Albguide, Biosphären-Botschafter oder Marktweib möglich, Alphornkonzert, Kulinarisches auf dem Wagen oder im Grünen.

Info: Uschi Wurster, Uli Thumm, Rathausstraße 3, 72820 Sonnenbühl-Willmandingen, Telefon 07128 927521, Mobil 0175 2762148, www.sonnenalb-kutscher.de, 



St. Johann Kutschfahrten

Info: Werner Schmid, Lonsinger Straße 9, 72813 St. Johann-Upfingen, Telefon 07122 3877, www.fahrstall-schmid.de

Lehr- und Erlebnispfade

Die Lehrpfade der Schwäbischen Alb behandeln unterschiedlichste Themen von der Sedimentation im Jura, über Amphibien, den Heidengraben, Kräuter, Planeten, Streuobst und vieles mehr.

Alle Lehrpfade mit Tourenverlauf unter www.mythos-alb.de/lehrpfade.

Bad Urach Lehr- und Schaugarten

Verschiedene Obst- und Gemüsesorten, Kräuter, Rosen und Stauden. Ganzjährig geöffnet. Vereine und Gruppen können sich während der Vegetationszeit zu einer Führung durch den Lehr- und Schaugarten des OGV Bad Urach am »Unteren Galgenberg« anmelden.

Info: Gaby Kleih, Telefon 07125 7167, gaby.kleih@web.de

Naturlehrpfad Tiergartenberg-Kreuz

Ausgangspunkt: Parkplatz Burgstraße (beim Bahnhof). Der Pfad führt von der Burgstraße zum Bergsattel Kreuz, unterhalb der Ruine Hohenurach. Länge ca. 3 km. Höhendifferenz: ca. 120 m.

Info: Tourist-Information Bad Urach, Telefon 07125 9432-0, www.badurach-tourismus.de

Rulamanweg

Ausgangspunkt: Seeburger Tal (Bushaltestelle: Hohenwittlingen an der B 465). Urgeschichtepfad. Länge: 500 m. Beschildert. Erläuterungstafeln.

Info: Tourist-Information Bad Urach, Telefon 07125 9432-0, www.badurach-tourismus.de

Stationenweg »Himmelsleiter«

Fußweg vom Uracher Bahnhof über die Himmelsleiter zum Haus auf der Alb. 16 Tafeln erläutern Geschichte von Entstehung, Bau und Betrieb dieses Architekturdenkmals.

Info: Haus auf der Alb, Hanner Steige 1, 72574 Bad Urach, Telefon 07125 152-0, www.hausaufderalb.de

Dettingen an der Erms Kirschenlehrpfad mit Kirschenheimat

Ausgangspunkt: Parkplatz beim Calverbühl (CVJM Gartenheim).

Der Kirschenweg zum »Probieren und Studieren« erklärt auf 13

Schautafeln alles rund um die Kirsche (z. B. Pflege, Veredelung und vieles mehr). Die Kirschenheimat erklärt die Geschichte der Kirsche.

Kirschmuttergarten mit alten Kirschsorten.

An der Station 1 Grillplatz mit Ausblick übers Ermstal. Länge: ca. 2,3 km.

Info: Gemeindeverwaltung Dettingen, Telefon 07123 72070, www.dettingen-erms.de



Eningen unter Achalm Kunst- und Sinnespfad

Ausgangspunkt: Calner Platz (Ortsmitte).

Info: Gemeindeverwaltung, Telefon 07121 892 1250, www.eningen.de

Erkenbrechtsweiler/ Grabenstetten/Hülben Heidengraben/Achsnagelweg

Ein Weg mit Informationstafeln führt rund um den Heidengraben, eine keltische Wallanlage, die sich um die Grabenstetter-Erkenbrechtsweiler Halbinsel zieht (Wegesymbol: keltischer Achsnagel).

Info: Gemeindeverwaltung, Telefon 07382 941504-0, www.grabenstetten.de

Kelten-Erlebnis-Pfad

Der 6 km lange Kelten-Erlebnis-Pfad führt mit Hilfe einer kostenfreien App entlang von neun Informationsstationen durch das spät-keltische Oppidum Heidengraben und gibt faszinierende Einblicke in die Welt der Kelten von vor 2000 Jahren. Der Pfad ist 365 Tage im Jahr geöffnet und barrierefrei.

Info: www.region-heidengraben.de, [f](#) [i](#)



Gomadingen

Klostergarten beim Gestütmuseum Offenhausen

In den Beeten werden Kräuter und Pflanzen gezogen, wie z.B. Weinraute, Wermut, welche bereits aus der Zeit Karls des Großen bekannt und beschrieben sind sowie Pflanzen aus der Gründerzeit des Klosters Offenhausen. Bewundernswert sind ebenfalls die verschiedenen Irisarten.

Info: Tourist-Information Gomadingen, Telefon 07385 9696-33, www.gomadingen.de

Planetenweg

Ausgangspunkt: Unterhalb des Sternbergs. Darstellung des Sonnensystems im Maßstab 1:1 Milliarde. Länge ca. 10 km, Rückweg 7,5 km.

Info: Tourist-Information Gomadingen, Telefon 07385 9696-33, www.gomadingen.de



Grabenstetten

Streuobstlehrpfad

Ausgangspunkt: Ortsausgang Richtung Römerstein-Böhringen links beim Aussiedlerhof Strohoweiler Steig und weiter Richtung Vogelstal. Auf dem etwa 2 km langen Rundweg wurde der bestehende Streuobstbestand durch die Neupflanzung von 52 Bäumen ergänzt. Auf Infotafeln werden heimische Obstsorten, Flora und Fauna erklärt.

Info: Gemeindeverwaltung, Telefon 07382 941504-0, www.grabenstetten.de

Grafenberg

Arboretum Florianwald

Kleiner botanischer Garten mit ca. 140 verschiedenen Baumarten aus aller Welt.

Info: Gemeindeverwaltung, Bergstraße 30, 72661 Grafenberg, Telefon 07123 9339-0, www.grafenberg.de

Hayingen

Waldlehrpfad Indelhausen

Ausgangspunkt: Teilort Weiler, an der Ortsverbindungsstraße Richtung Kochstetten. Einstieg auch in Indelhausen möglich. Parkmöglichkeit am Rathaus Indelhausen. 15 Stationen informieren über Bäume und Sträucher. Rundkurs, 4 km.

Info: Gäste-Information Hayingen, Telefon 07386 975246

Hohenstein

Kindernaturschutzgebiet »Hüttenstuhlburren«

Ausgangspunkt: Parkplatz an der L 248 zwischen Ödenwaldstetten und Eglingen. Für ein aktives und intensives Naturerlebnis stellt das Kindernaturschutzgebiet eine ideale Plattform dar, von der aus die Natur nicht nur beobachtet, sondern durch intensives Auseinandersetzen im Spiel, gelernt und verstanden werden kann.

Info: Gemeindeverwaltung Hohenstein, Telefon 07387 9870-0, www.gemeinde-hohenstein.de

Naturerlebnispfad »Häuslesrain«

Meidelstetten

Ausgangspunkt: Parkplatz Ortsausgang Meidelstetten Richtung Haid. Auf einem 3 km langen Rundweg führt der Pfad über Wacholderheiden, Wiesen, Äcker und durch den Wald, vorbei an den Erlebnisbereichen »hören, sehen, fühlen und riechen«. An 16 Stationen kann die Natur hautnah erlebt und aktiv erkundet werden. Grillstelle. Führungen auf Anfrage.

Info: Gemeindeverwaltung Hohenstein, Telefon 07387 9870-0, www.gemeinde-hohenstein.de

Lichtenstein

Nussbaumweg

Ausgangspunkt: Unterhausen Zellertal, Ecke Rilkestraße/Im Brett. Verschiedene Stationen mit über 40 Walnussbäumen und Haselnusssträuchern. Führungen möglich.

Info: Obst- und Gartenbauverein, Telefon 07129 2409, www.nussbaumweg.de

Walderlebnispfad

Ausgangspunkt: Sportgelände Honau. Verschiedene Stationen über Wasser, Echazquelle, Tiere, Wald- und Forstwirtschaft, Geologie, Baumarten. Länge: 3 km.

Info: Kreisforstamt, Telefon 07121 480-3210, forstamt@kreis-reutlingen.de

Mehrstetten

Hommel-Wanderweg

Ausgangspunkt: Parkplatz Ziegelhof. Länge: ca. 9,5 km (Abkürzung auf ca. 5,4 km möglich).

Info: Gemeindeverwaltung Mehrstetten, Telefon 07381 9383-0, www.mehrstetten.de

Metzingen

Birnenerlebnispfad

Ausgangspunkt: Stausee Glems und der Linsenbühl. Auf kleinen Infotafeln erfährt der (Rad-) Wanderer Wissenswertes über die alten Birnensorten sowie »Geschichtliches« rund um die Birne.

Jetzt auch interaktiv erlebbar

Info: Förderverein Obstbaumuseum Glems, Telefon 07123 87623, www.obstbaumuseum-glems.de

Naturerlebnispfad

»Erfahren«, entdecken und genießen Sie die Natur der Streuobstwiesen auf unserer ökologischen, 3 km Wegschleife des Ermstal-Obstradweges.

Ausgangspunkt: Wanderparkplatz Stausee Glems.

Info: Karl Raissle, Telefon 07123 60379, www.nabu-metzingen.de
Dietmar Schurr, Telefon 07123 42320, dietmar.schurr@nabu-metzingen.de

Obstlehrpfad

Ausgangspunkt: Siemensstraße oder Nordtangente. Erläuterungstafeln. Länge: ca. 500 m.

Info: Telefon 07123 925-326, www.metzingen.de

Weinerlebnispfad

Auf zwei Abschnitten mit jeweils 2,5 km Länge gibt es vier Einstiegs-möglichkeiten, den Weinerlebnispfad auf einem Rundweg zu erkunden. 50 Info-Stelen leiten die Besucher an Tafeln, Weinbauhäusern und verschiedenen Objekten vorbei.

Info: Telefon 07123 925-326, www.metzingen.de



Metzingen, Kohlberg, Neuffen Gustav-Ströhm- feld-Weg

(Zertifizierter
Qualitätswanderweg)

Wanderung entlang der Albtrauf-
Kante mit tollen Ausblicken.

Informationstafeln weisen auf die geologischen, natur- und land-
schaftskundlichen Besonderheiten hin. Länge ca. 22 km, verschiedene
kürzere Rundwege.

www.wege.albverein.net/themenwege/gustav-stroehmfeld-weg

Info: Schwäbischer Albverein e.V. Ortsgruppe Metzingen,
www.metzingen.albverein.eu



Wandern

Den Gustav-Ströhmfeld-Weg und 34 weitere Touren
finden Sie in der Broschüre »Wandern«.

Auch als Download erhältlich unter
www.mythos-alb.de/broschueren



Münsingen

Heckenerlebnispfad

Wertvolle außergewöhnliche Heckenkulturlandschaft in Apfelstetten. Hier können Sie zahlreiche Biotope, die Feldhecken und Steinriegel entdecken.

Ausgangspunkt: Wanderparkplatz »Stöcklesbuche«, Eingangstafel
»Hecken entdecken«. Elf weitere Thementafeln am Rande des Rundwegs.

Info: Touristik Information Münsingen, Telefon 07381 182-145,
www.muensingen.com, [f](#) [i](#) [t](#) [v](#) [p](#)

Naturlehrpfad Beutenlay

Feldfloraeservat mit Dreifelderwirtschaft, Strauchartenprüffeld, Darstel-
lung der Albflora in verschiedenen Waldgesellschaften auf 100 ha Fläche.
Premiumspazierwanderweg »hochgehütet« (Rundweg).

Ausgangspunkte: Parkplätze bei der Beutenlayhalle am südlichen
Stadtrand und an der B465 Richtung Ehingen / Donau.

Info: Touristik Information Münsingen, Telefon 07381 182-145,
www.muensingen.com, [f](#) [i](#) [t](#) [v](#) [p](#)

Rundweg Gruorn

Spazierweg rund um den ehemaligen Ortskern. An verschiedenen Stationen erhalten Sie interessante Informationen auf Schautafeln.

Info: Telefon 07381 4371, www.gruorn.info

Vulkankrater-Rundweg

Der Apfelstetter Vulkan ist der südlichste von insgesamt 350 Vulkanschloten des »Schwäbischen Vulkans«. Auf dem Vulkankrater-Rundweg können Sie anhand von vier Stationen in die Geschichte der Geologie eintauchen.

Ausgangspunkt: Wanderparkplatz Stöcklesbuche.

Info: Touristik Information Münsingen, Telefon 07381 182-145, www.muensingen.com, [f](#) [i](#) [y](#) [t](#) [p](#)

Pfronstetten

PhänoPfad

Info: Bürgermeisteramt Pfronstetten, Telefon 07388 9999-0, www.pfronstetten.de

Pfullingen

Lehrpfad »Heimische Gehölze«

Ausgangspunkt: Stadion am Schönberg (Jahnhaus), Pfullinger Hallen und Jakob-Albrecht-Haus. Heimische Gehölze werden beschrieben und erlebbar gemacht. Bäume, Hecken und Streuobstwiesen. Länge: ca. 2 km.

Info: Stadt Pfullingen, Telefon 07121 7030-4101, www.pfullingen.de

Pfullinger Sagenweg

Rund um Pfullingen ranken sich eine Vielzahl an Geschichten und Sagen, die durch die phantasievoll geschnitzten Figuren von Holz-sägekünstler Billy Tröge wahrhaft Gestalt annehmen. Informationstafeln erklären die Bedeutung.

Ausgangspunkt: Technikgebäude des Ursulabergtunnels am Eisenweg. Rundweg, ca. 2,5 Stunden.

Info: Stadt Pfullingen, Telefon 07121 7030-4101, www.pfullingen.de



Wassererlebnispfad

Ausgangspunkt: Parkplatz Sandwiesenstraße. Idyllisch geführter Weg an der Echaz. Natur pur, Mühlen, Kalktuff.

Info: Stadt Pfullingen, Telefon 07121 7030-4101, www.pfullingen.de

Reutlingen

Amphibienlehrpfad im Markwasen

Ausgangspunkt: Sport- und Freizeitpark Markwasen (Beginn: Endhaltestelle Buslinien 6+8, Ende: Teich Nähe Stadion). 7 Schautafeln beschreiben vorkommende Amphibienarten und deren Lebensweise. Für Rollstuhlfahrer geeignet ab Waldparkplatz beim Naturtheater.

Info: BUND Kreisverband Reutlingen, Telefon 07121 320993, www.bund-reutlingen.de

Echaz-Uferpfad

Ausgangspunkt: An der Echaz hinter dem ehemaligen Feuerwehrmagazin. Erläuterungstafeln. Für Rollstuhlfahrer geeignet. Auch als GPS-Tour. Laden Sie sich hierfür die App auf der Homepage herunter.

Info: Telefon 07121 93935353, www.tourismus-reutlingen.de.

Kalktuff-Lehrpfad

Ausgangspunkt: Wanderparkplätze an den Gönninger Seen oder Rathaus Gönningen. Umfasst den gesamten Talgrund vom Ortskern Gönningen bis zu den Quellen der Wiesaz. Erläutert Entstehung des Kalktuffs und Bedeutung für die Landschaftsformung sowie für Natur und Umwelt.

Info: Bezirksamt Gönningen, Telefon 07072 7026, www.goenningen.info

Sonnenbühl

Klimaweg

Ausgangspunkt: Wanderparkplatz Kalkstein in Undingen Richtung Golfplatz. Auf den Spuren der Klimageschichte der Sonnenalb, entlang von 12 Stationen rund um den »Kalkstein«. Länge ca. 9 km. Führungen durch einen Klimatologen auf Anfrage.

Info: Tourist-Info Sonnenbühl, Telefon 07128 925-18, www.sonnenbuehl.de

Kräuterlehrgarten

Ausgangspunkt: Wanderparkplatz beim Kurgarten Sonnenbühl-Erpfingen.

Info: Tourist-Info Sonnenbühl, Telefon 07128 925-18, www.sonnenbuehl.de

Walderlebnispfad Erpfingen

Ausgangspunkt: Jugendherberge auf der Reute. Waldführungen durch den Förster möglich. Länge: ca. 3 km.

Info: Tourist-Info Sonnenbühl, Telefon 07128 925-18, www.sonnenbuehl.de

Waldsportpfad Bloßenberg

Ausgangspunkt: Wanderparkplatz Bloßenberg zwischen Undingen und Erpfingen. Mehrere Stationen zur sportlichen Betätigung. Auch für Nordic Walking geeignet.

Info: Tourist-Info Sonnenbühl, Telefon 07128 925-18, www.sonnenbuehl.de

St. Johann

Alb-Labyrinth

Ausgangspunkt: Parkplatz Rutschenhof, Ortsteil Bleichstetten.
Info: Tourist-Info, Telefon 07122 82990, www.st-johann.de

Schaugarten »Schulzengärtle«

Ausgangspunkt: Parkplatz Rutschenhof, Ortsteil Bleichstetten.
 Erläuterungstafeln, jährlich wechselndes Thema.
Info: Tourist-Info, Telefon 07122 82990, www.st-johann.de

Waldlehrpfad

Ausgangspunkt: Parkplatz Forsthaus beim Gestütshof St. Johann.
 Rings um die Hohe Warte. Länge: 7,4 km.
Info: Tourist-Info, Telefon 07122 82990, www.st-johann.de

Trochtelfingen

Barfußpfad im ALB-GOLD Naturgarten

Gemeinsam mit dem landwirtschaftlichen Lehrpfad bietet der Fußstapfaden viel Vergnügen für Erwachsene und Kinder. Eintritt frei. Vorteil mit der AlbCard: Kostenfreie Teilnahme an der Führung »Einblick in die Welt der Kräuter«.

Info: ALB-GOLD Kundenzentrum, Klaus-Freidler-Straße 1, 72818 Trochtelfingen, Telefon 07124 9291-155, www.alb-gold.de

Minigolf

Bad Urach

Kleingolfanlage Elsach

Minigolfanlage mit Vereinsheim und Biergarten.

Info: An der Elsach, 72574 Bad Urach, Telefon 07125 8339

Hayingen

Kleinfeld-Minigolfanlage

Im Ferienpark Lauterdörfle. Schlägerausgabe in der Rezeption der Anlage.

Info: Telefon 07386 97940

Metzingen

Minigolfanlage Bongertwasen

Info: Bongertwasen 5, 72555 Metzingen, Telefon 07123 6389

Münsingen

Adventure-Golf im Freibad

Im Freibad-Preis inbegriffene große Adventure-Golf-Anlage.

Info: Alter Seeburger Weg, Telefon 07381 69303, www.muensingen.com

Pfullingen

Pit-Pat, Minigolfplatz, Sommer-Eisstockbahn

Kinderspielplatz, Terrasse, Hundegarten, Gaststätte.

Info: Klosterstraße 118/1 (beim Freibad), 72793 Pfullingen, Telefon 07121 78217, Mobil 0170 3821573, www.minigolf-pfullingen.de

Reutlingen

3D Minigolf Indoor Blacklight World

18 Minigolf-Bahnen Indoor mit Schwarzlicht.

Info: Passage Parkhaus Stadtmitte (Metzgerstraße 59), 72764 Reutlingen, Telefon 07121 3640682, www.3dminigolf-reutlingen.de

Minigolfanlage Sickenhausen

18 Bahnen inmitten von Natur, kleiner Biergarten, Vereinsheim.

Info: Wartburgstraße 32, 72768 Reutlingen, Mobil 0176 43517921, www.miniaturgolfreunde-sickenhausen.de

Pit-Pat in der Pomologie

Info: Telefon 07121 206461

Sonnenbühl

Pit-Pat Azur Rosencamping

Beim Campingplatz in Sonnenbühl-Erpfingen. Gaststätte mit großer Sonnenterrasse.

Info: Hardtweg 82, 72820 Sonnenbühl, Telefon 07128 466, www.azur-camping.com/sonnenbuehl

Nordic Walking

Optimale Bedingungen bieten die Nordic-Walking-Parks im Maisental Bad Urach und in Münsingen wie auch das DSV Nordic-Walking-Ausbildungszentrum in Römerstein-Böhringen.

Bad Urach

Nordic-Walking-Park

Der große Nordic-Walking-Park im Maisental bietet sechs malerische Routen in den Schwierigkeitsgraden leicht, mittel und sportlich. Startpunkt aller Routen ist der Wanderparkplatz P23 beim Uracher Wasserfall.

Info: Tourist-Information Bad Urach, Telefon 07125 9432-0, www.badurach-tourismus.de



Münsingen

Nordic-Walking-Park Münsingen

Der Nordic-Walking-Park gliedert sich in drei Routen mit unterschiedlichem Schwierigkeitsgrad. Der Startpunkt ist jeweils an der Alenberg-halle, wo eine Tafel eine Übersicht über die landschaftlich sehr reizvoll gelegenen Routen gibt.

Info: Touristik Information Münsingen, Telefon 07381 182145, www.muensingen.com, [f](#) [i](#) [y](#) [t](#) [p](#)

Römerstein

DSV Nordic-Walking-Ausbildungszentrum

Das Nordic-Walking-Streckennetz ist vom DSV homologiert und in drei Schwierigkeitsgrade unterteilt. Einstieg Sportheim Böhringen.

Info: www.tsv-boehringen.de

Trochtelfingen

Stöckles-Cup

Größtes Nordic Walking Event auf der Schwäbischen Alb.

8. Oktober 2023, immer am 2. Oktoberwochenende.

Startpunkt: ALB-GOLD Kundenzentrum, Klaus-Freidler-Straße 1, 72818 Trochtelfingen

Info: ALB-GOLD, Telefon 07124 9291-155, www.stoekles-cup.de

Segelfliegen

Informationen zum Segelfliegen finden Sie unter www.mythos-alb.de/segelfliegen oder in der kostenlosen Mythos Schwäbische Alb App.

Tiergehege

Eningen unter Achalm

Eninger Weide

Wildgehege (Rot-, Muffel- und Schwarzwild), Spielplätze, Feuerstellen, Parkplätze. An der L380 Richtung St. Johann auf der Hochfläche.

Info: Gemeindeverwaltung, Telefon 07121 892-1270, www.eningen.de

Lichtenstein

Damhirschgehege

Gewann Kogelbühl, Lichtenstein-Holzelfingen.

Info: Gemeindeverwaltung Lichtenstein, Telefon 07129 696-0

Münsingen

Albgut

Rotwildgehege mit fünf Rehen und einem Hirsch.

Info: Albgut (ehemals Altes Lager), 72525 Münsingen, www.albgut.de/ausflug

Reutlingen

Damwildgehege

Erholungsgebiet Markwasen, Südwestlicher Stadtrand.

Info: Tourist-Information Reutlingen, Telefon 07121 9393533, www.tourismus-reutlingen.de

Weitere Aktivitäten

Umfangreiche Informationen zu weiteren Aktivitäten wie z.B. Kegeln, Tennis, Musikveranstaltungen, Kino, Reiten, Gruppenangeboten und vielem mehr finden Sie unter www.mythos-alb.de/freizeitipps

Winter

Tipps zu Aktivitäten rund um den Winter wie z.B. Loipen, Schneeschuhwandern, Winterwanderwege, Rodeln, Weihnachtsmärkte etc. finden Sie unter www.mythos-alb.de/winter oder in der kostenlosen Mythos Schwäbische Alb App.





ÜBER- NACHTEN

Gastgeber der Mittleren Schwäbischen Alb

Wer zu Gast auf der Mittleren Schwäbischen Alb ist, wird von herzlichen Gastgebern mit Unterkünften in einer gemütlichen Atmosphäre erwartet.

Ob Familienurlaub, ein Wanderwochenende, der Fahrradtrip mit Arbeitskollegen oder ein besonderes Seminar mit Kunden und Mitarbeitern – die Gastgeber auf der Mittleren Schwäbischen Alb haben für jeden Wunsch das passende Angebot.

Wer hinaus in die Natur möchte ist im Landkreis Reutlingen genau richtig. In der Region gibt es eine Vielzahl an Wohnmobilstellplätzen für Lang- und Kurzzeitcamper, sowie eine großartige Auswahl an Zeltplätzen. Hier lässt sich die pure Natur erleben mit Ausblick in eine wunderschöne und einzigartige Landschaft.

Für kreative Tagungen bietet Ihnen die Mittlere Schwäbische Alb im Landkreis Reutlingen attraktive Locations und Übernachtungsmöglichkeiten mit Full Service. Verschiedene Tagungsräume in flexiblen Größen bieten Platz für annähernd 1.700 Personen.



Wohnmobilstellplätze

Ferienwohnungen



Hotelzimmer



Feriedörfer

Freizeittipps von A bis Z

AlbCard	20	Gästekarte	20
Anreise	14	Gastgeber	178
Angeln	148	Geführte Touren	85
Ausgezeichnete Familien- Ferien	66	Gemeinden	22
Aussichtstürme	80	Geopark Schwäbische Alb	36, 38, 40
Auszeichnungen	10	Gesundheit	112
		Golf	159
		Gomadingen	24
Bad Urach	22, 142	Grabenstetten	24
Bahn	14	Grafenberg	24
Ballonfahrten	148		
Barrierearm	72	Hallenbäder	159
Barrierefrei	73	Hayingen	24
Bewirtschaftete Hütten	60	Heidengraben	23, 98
Bikeparks	58	Heilbad	114
Biosphärengebiet Schwäbische Alb	34, 38	Hohenstein	25
Bobbahnen	150	Höhlen	94
Boule	150	Hülben	25
Bowling	151	Hütten, bewirtschaftet	60
Burgen	82		
Burgruinen	82	Informationsbroschüren	12
Bus	14	Infostellen, Biosphären- gebiet	38
		Infostellen, Geopark	38, 40
Charger Cubes	59		
		Kanufahren	161
Dampfzugfahrten	17	Kirchen	95
Dettingen an der Erms	22	Klettern	161
Direktvermarkter	120	Klima	30
		Kneippanlagen	114
Einkaufen	140	Kultur	138
Engstingen	22	Kutschfahrten	163
Eningen unter Achalm	23		
Erholungsparks	155	Ladestationen	59
Erholung trotz Handicap	75	Lehrpfade	164
Erkenbrechtsweiler	23	Lichtenstein	25
Erlebnispfade	164		
Escape Games	152	Märkte	120
		Mehrstetten	25
Familien-Ferien	66	Metzingen	26, 143
Fernradwege	55	Minigolf	172
Freibäder	153	Münsingen	26
Freizeitparks	155	Museen	96
Führungen	85	Mythos-Tipps	41, 98, 114, 134, 152

Naturtheater	108	UNESCO	32
Nordic Walking	174	Übernachten	176
Nostalgiefahrten	17		
		Veranstaltungen	136
		Veranstaltungsorte	110
Online	18		
Ortschaften	22	Waldorfhäslach	29
Outlets	142	Wandern	44
		Wannweil	29
Pfronstetten	26	Wanderwege, zertifiziert	45
Pfullingen	26	Wasserfälle	111
Pliezhausen	27	Weinbau	135
		Wellness	112
Radfahren	51	Wetter	30
Radservice	60	Winter	175
Radtouren	56	Wissenswertes	6
Radverleih	60	Wochenmärkte	120
Regionale Produkte	120		
Regionales	116	Zertifizierte Wanderwege	45
Reisen für Alle	73	Zug	14
Reisewetter	30	Zwiefalten	29
Reutlingen	27, 144		
Riederich	27		
Römerstein	27		
		Schlösser	109
Schlösser	109	Segelfliegen	174
Segelfliegen	174	Sehenswertes	78
Sehenswertes	78	Shopping	140
Shopping	140	Sonderzugfahrten	17
Sonderzugfahrten	17	Sonnenbühl	27
Sonnenbühl	27	Stadtführungen	85
Stadtführungen	85	Stadtführungen für Alle	75
Stadtführungen für Alle	75	Städte	22
Städte	22	St. Johann	28
St. Johann	28	Streuobstwiese, Lebensraum	119
Streuobstwiese, Lebensraum	119	Stromtankstellen	30
Stromtankstellen	30		
		Tagungen	31
Tagungen	31	Theater	108
Theater	108	Tiergehege	175
Tiergehege	175	Toilette für Alle	74
Toilette für Alle	74	Touren, geführte	85
Touren, geführte	85	Tourenvorschlag Radfahren	52
Tourenvorschlag Radfahren	52	Tourenvorschlag Wandern	46
Tourenvorschlag Wandern	46	Trocheltfingen	29
Trocheltfingen	29		

Alle Angaben sind ohne Gewähr und basieren auf Informationen, welche uns von Stadt- und Gemeindeverwaltungen, Tourist Informationen und touristischen Leistungsträgern zum Zeitpunkt der Drucklegung der Broschüre zur Verfügung gestellt wurden. Wir übernehmen keine Gewähr für Richtigkeit, Vollständigkeit und Aktualität dieser Angaben.

Impressum

Herausgeber: Mythos Schwäbische Alb Tourismusgemeinschaft im Landkreis Reutlingen e.V.

Vorsitzender: Elmar Rebmann, Bürgermeister Bad Urach

Geschäftsführung: Sarah Reinhardt

Bismarckstraße 21, 72574 Bad Urach, Telefon 07125 150 600, info@mythos-alb.de, www.mythos-alb.de

Redaktion: Sarah Reinhardt, Jessica Tröster, Silke Wagner

Konzeption, Gestaltung, Satz und Reproduktion: 4zig, Engstingen

Druck: Druckerei Raisch, Reutlingen

Fotografie: Alb-Gold, AlbThermen Bad Urach, Architekten Ott, Archiv Boiselle, Biosphärengebiet Schwäbische Alb, Dominic Lars Breitbarth, Cojote Outdoor Events, Frauke Daemgen, Reiner Enkelmann, Andreas Fink, Markus Gauß, Rita Goller, Manfred Grohe, Horst Haas, Björn Hahn, Angela Hammer, Arnulf Hettrich, Hofgut Hopfenburg GmbH, Thomas Kiehl, Frank Kleinbach, Ralph Koch, Stephan Kube, Kunstverein Reutlingen, Landesmedienzentrum Baden-Württemberg, Jürgen Lippert, Achim Mende, Naturtheater Hayingen, Naturtheater Reutlingen, Markus Niethammer, Dietmar Nill, Outletcity Metzingen, Hartmut Schenker, Marc Schultheiss, Schneckengarten Goller, Schwäbische Alb-Bahn e.V., Schwäbischer Albverein: Sabine Wächter, Schwäbische Alb Tourismus, Thomas Rathay, Jens Staudt, Steffen Steinhäuber, Wolfgang Trust, Johannes Vogt, Bildarchive der Verkehrsämter bzw. Tourist Informationen, Städte und Gemeinden.

Stand: November 2023.

Die aktuelle Version der Freizeittipps finden Sie unter www.mythos-alb.de/freizeittipps



Übersichtskarte im Klapper >>>





Europas größtes Outlet*

Besuchen Sie uns auf outletcity.com/vip-freizeit24 und erhalten Sie Ihren Code zu exklusiven Preisvorteilen**, um bei über 100 teilnehmenden Marken in Metzingen ganz einfach und schnell zu profitieren.

OUTLET/CITY
METZINGEN

*Nach Verkaufsfläche bzw. Größe - Marktgutachten „Outlet Centres in Europe“, S. 28 (Juni 2023) der ecostra GmbH, www.ecostrat.com/wp-content/uploads/2023/06/outlet-centres-europe_2023-06.pdf **Gültig bis 31.12.2024. Detaillierte Informationen zum Angebot finden Sie in den Nutzungsbedingungen des VIP Passes unter: outletcity.com/vip-freizeit24

Weitere Produkte von Mythos Schwäbische Alb



- 1 www.mythos-alb.de
mehr als 350 Vorschläge für Rad- und Wandertouren
- 2 **Mythos Schwäbische Alb App**
kostenlos für Android und iOS
- 3 **Mittendrin echt Alb**
lernen Sie uns kennen
- 4 **Freizeittipps**
- 5 **Wandern**
35 Wanderrouten
- 6 **Radfahren**
21 Radtouren
- 7 **Rad- und Wanderkarte Mittlere Schwäbische Alb**
Maßstab 1:35 000, 8,90 €

Mythos Schwäbische Alb Tourismusgemeinschaft
Bismarckstraße 21, 72574 Bad Urach
Telefon 07125 150 600, info@mythos-alb.de
www.mythos-alb.de

 Mythos Schwäbische Alb Tourismusgemeinschaft
 @mythosalb
 @MythosAlb



Biosphärengebiet Schwäbische Alb



Nachhaltige Tourismus destinationen
Bundeswettbewerb 2016/17



www.geopark-alb.de



www.hochgehberge.de

www.biosphaerengebiet-alb.de